






Legenda

PERICOLOSITA' DA ALLUVIONE FLUVIALE

-  P1 - pericolosità bassa (alluvioni rare e di estrema intensità)
-  P2 - pericolosità media (alluvioni poco frequenti)
-  P3 - pericolosità elevata (alluvioni frequenti)

PERICOLOSITA' DA ALLUVIONE COSTIERA

-  P3 - pericolosità elevata (alluvioni frequenti)

 confini comunali

 Base Cartografica Regione Toscana



settembre 2017

Editing e Grafica: Comune di Rosignano Marittimo - S.O. Gestione Urbanistica e S.I.T.

