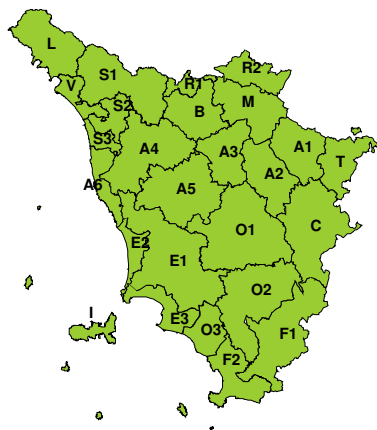
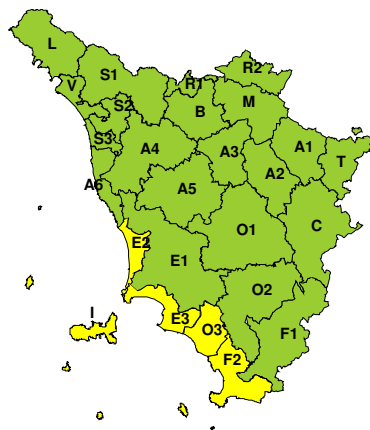




À

BOLLETTINO DI VALUTAZIONE DELLE CRITICITÀ'Emissione di **Mercoledì, 03 Dicembre 2025**, ore 12.24**Mercoledì, 03 Dicembre 2025****Giovedì, 04 Dicembre 2025****AREE INTERESSATE:**

A1-Arno-Casentino
A2-Arno-Valdarno Sup.
A3-Arno-Firenze
A4-Valdarno Inf.
A5-Valdelsa-Valdera
A6-Arno-Costa
B-Bisenzio e Ombr. Pt
C-Valdichiana
E1-Etruria

■ **E2-Etruria-Costa Nord**
■ **E3-Etruria-Costa Sud**
F1-Fiora e Alb.
■ **F2-Fiora e Alb.-Costa e G**
■ **I-Isole**
L-Lunigiana
M-Mugello-Val di Sieve
O1-Ombr. Gr-Alto
O2-Ombr. Gr-Medio

■ **O3-Ombr. Gr-Costa**
R1-Reno
R2-Romagna-Toscana
S1-Serchio-Garf.-Lima
S2-Serchio-Lucca
S3-Serchio-Costa
T-Valtiberina
V-Versilia

Legenda criticità: VERDE, ■ GIALLO, ● ARANCIONE, ▲ ROSSO**PROVINCE INTERESSATE:** GROSSETO, LIVORNO**FENOMENI PREVISTI**

PIOGGIA: Oggi, mercoledì, nulla da segnalare. Domani, giovedì, piogge a carattere di rovescio o breve temporale sull'arcipelago e costa centrale. Cumulati medi fino a 15-20 mm sull'Arcipelago, massimi fino a 50-70 mm, intensità 20-30 mm/1h.

TEMPORALI: oggi, mercoledì, possibili rovesci sull'Arcipelago. Domani, giovedì, possibili rovesci o brevi temporali sull'Arcipelago e con minore probabilità sulla costa.

DESCRIZIONE DELLE CRITICITÀ PREVISTE:

Sulla base delle previsioni meteorologiche odierne e delle valutazioni dei possibili effetti al suolo effettuate, si prefigurano i seguenti scenari di criticità:



ZONE DI ALLERTA	RISCHIO	TEMPI	CRITICITA'
E2, E3, F2, I, O3	IDROGEOLOGICO IDRAULICO RETICOLO MINORE	dalle ore 00.00 Giovedì, 04 Dicembre 2025 alle ore 23.59 Giovedì, 04 Dicembre 2025	GIALLO
E2, E3, F2, I, O3	TEMPORALI FORTI	dalle ore 00.00 Giovedì, 04 Dicembre 2025 alle ore 23.59 Giovedì, 04 Dicembre 2025	GIALLO

DESCRIZIONE DEGLI SCENARI DI EVENTO PREVISTI

IDROGEOLOGICO

IDRAULICO RETICOLO MINORE

Criticità Giallo: Possibilità di innesco di frane superficiali/colate rapide di detriti o fango in bacini di dimensioni limitate e ruscellamenti superficiali anche con trasporto di materiale con conseguenti possibili danni localizzati alle infrastrutture, edifici e attività agricole, cantieri, insediamenti civili e industriali esposti; possibile innalzamento dei livelli idrometrici dei corsi d'acqua minori, con inondazioni delle aree limitrofe, anche per effetto di criticità locali (tombature, restringimenti, occlusioni delle luci dei ponti, ecc); possibile scorrimento superficiale delle acque nelle strade con fenomeni di rigurgito dei sistemi di smaltimento delle acque piovane e con possibile tracimazione e coinvolgimento delle aree urbane depresse, dei locali interrati e di quelli posti a pian terreno lungo le vie potenzialmente interessate da deflussi idrici; possibili temporanee interruzioni della rete stradale e/o ferroviaria in prossimità di impluvi, canali, zone depresse (sottopassi, tunnel, avvallamenti stradali, etc.) e a valle di porzioni di versante interessate da fenomeni franosi; possibili limitati danni alle opere idrauliche di difesa delle sponde, alle attività agricole, ai cantieri, agli insediamenti civili e industriali in alveo; possibili criticità connesse a localizzate cadute massi.

TEMPORALI FORTI

Criticità Giallo: In uno scenario caratterizzato da elevata incertezza previsionale, saranno possibili fenomeni intensi occasionalmente pericolosi per l'incolumità delle persone e in grado di causare disagi e danni a carattere locale. Saranno possibili gli effetti riconducibili al rischio **idrogeologico-idraulico reticolo minore**, che potrebbero verificarsi in maniera repentina ed improvvisa.

A causa delle violente raffiche di **vento**, saranno possibili ulteriori effetti tra cui ad esempio, rottura di rami e/o caduta di alberi, caduta di tegole, danni alle strutture provvisorie e/o agli edifici, abbattimento di pali, segnaletica e impalcature, trasporto di materiale, disagi e/o interruzione della viabilità e danneggiamenti alle reti di distribuzione di servizi (tra cui telefonia ed elettricità) con conseguenti interruzioni.

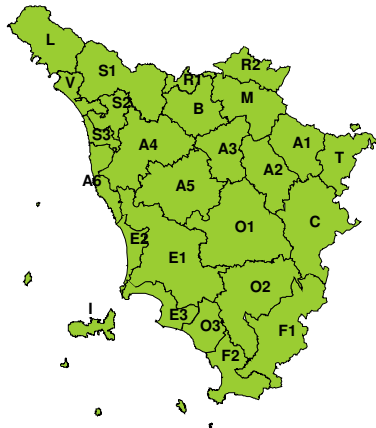
Nel caso in cui si verificano **grandinate** saranno inoltre possibili danni alle colture agricole, alle coperture degli edifici e agli automezzi.

Infine a causa delle **fulminazioni** saranno possibili danneggiamenti agli edifici, alberi e alle reti di distribuzione di servizi (tra cui telefonia ed elettricità) e eventualmente l'innesco di incendi in aree boschive.



RISCHIO IDROGEOLOGICO-IDRAULICO RETICOLO MINORE

Mercoledì, 03 Dicembre 2025

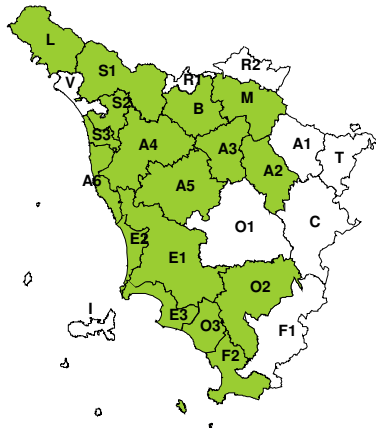


Giovedì, 04 Dicembre 2025

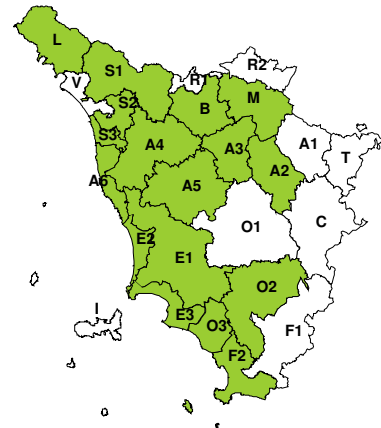


RISCHIO IDRAULICO RETICOLO PRINCIPALE

Mercoledì, 03 Dicembre 2025

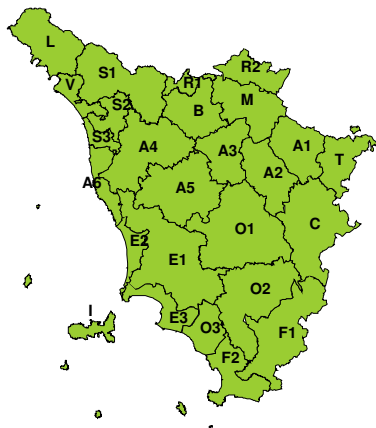


Giovedì, 04 Dicembre 2025



RISCHIO TEMPORALI FORTI

Mercoledì, 03 Dicembre 2025



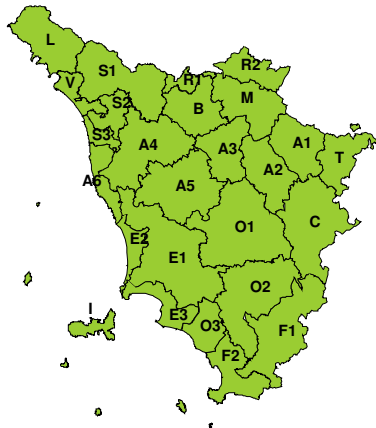
Giovedì, 04 Dicembre 2025



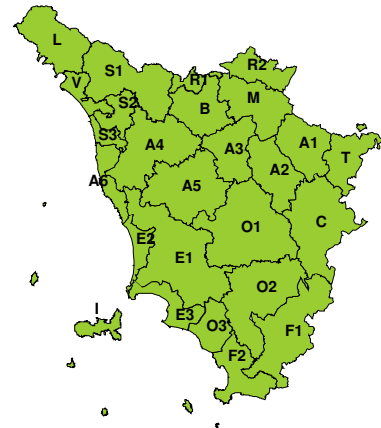


RISCHIO VENTO

Mercoledì, 03 Dicembre 2025

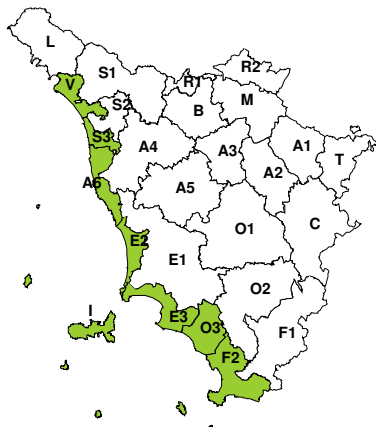


Giovedì, 04 Dicembre 2025



RISCHIO MAREGGIATE

Mercoledì, 03 Dicembre 2025

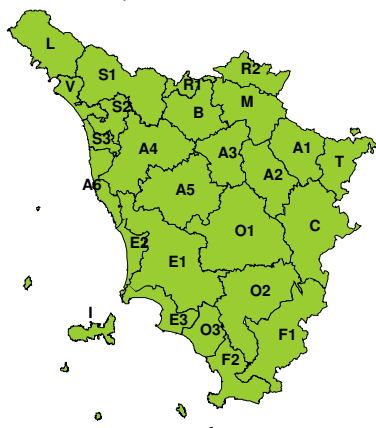


Giovedì, 04 Dicembre 2025



RISCHIO NEVE

Mercoledì, 03 Dicembre 2025



Giovedì, 04 Dicembre 2025





RISCHIO GHIACCIO

Mercoledì, 03 Dicembre 2025



Giovedì, 04 Dicembre 2025

