



À

BOLLETTINO DI VALUTAZIONE DELLE CRITICITÀEmissione di **Venerdì, 24 Ottobre 2025**, ore 12.05**Venerdì, 24 Ottobre 2025****Sabato, 25 Ottobre 2025****AREE INTERESSATE:**

A1-Arno-Casentino
A2-Arno-Valdarno Sup.
A3-Arno-Firenze
A4-Valdarno Inf.
A5-Valdelsa-Valdera
■ **A6-Arno-Costa**
B-Bisenzio e Ombr. Pt
C-Valdichiana
E1-Etruria

■ **E2-Etruria-Costa Nord**
E3-Etruria-Costa Sud
F1-Fiora e Alb.
F2-Fiora e Alb.-Costa e G
■ **I-Isole**
L-Lunigiana
M-Mugello-Val di Sieve
O1-Ombr. Gr-Alto
O2-Ombr. Gr-Medio

O3-Ombr. Gr-Costa
R1-Reno
R2-Romagna-Toscana
S1-Serchio-Garf.-Lima
S2-Serchio-Lucca
■ **S3-Serchio-Costa**
T-Valtiberina
■ **V-Versilia**

Legenda criticità: VERDE, ■ GIALLO, ● ARANCIONE, ▲ ROSSO**PROVINCE INTERESSATE:** LIVORNO, LUCCA, MASSA-CARRARA, PISA**FENOMENI PREVISTI**

persiste l'intenso flusso di correnti di Libeccio sulla Toscana con mareggiate sul litorale centro settentrionale e Arcipelago a nord dell'Elba. Dal pomeriggio e per gran parte della giornata di domani, sabato, nuovo aumento dell'instabilità.

PIOGGIA:

Oggi, venerdì, dal pomeriggio, possibili piogge o rovesci più probabili sulle zone centro settentrionali con cumulati medi non significativi e massimi fino a 20-30 mm più probabili sulle zone interne. Domani, sabato, possibili rovesci o locali temporali più probabili sulle zone centro settentrionali, in particolare sulle zone interne, con cumulati medi intorno a 10 mm e massimi fino a 30-40 mm. I fenomeni saranno più probabili dalla notte e fino alla tarda mattina.

TEMPORALI: oggi, venerdì, nulla da segnalare. Domani, sabato, possibili isolati temporali sulle zone interne.

VENTO: oggi, venerdì, ancora vento forte di Ponente-Libeccio con raffiche fino a 60-80 km/h con locali rinforzi su Arcipelago e costa centrale. Raffiche fino a 50-60 km/h sulle Colline Metallifere. Lenta attenuazione dalla sera.. Domani, sabato, vento forte di Ponente-Libeccio fino a 60-70 km/h, su Arcipelago e litorale settentrionale

MARE: oggi, venerdì, ancora mare agitato sulla costa centro-settentrionale e su Arcipelago a nord dell'Elba, molto mosso a sud dell'Elba. Domani, sabato, ancora mare agitato sul litorale centro settentrionale e su Arcipelago a nord dell'Elba fino a metà giornata, mosso o localmente molto mosso a sud.

DESCRIZIONE DELLE CRITICITÀ PREVISTE:

Sulla base delle previsioni meteorologiche odierne e delle valutazioni dei possibili effetti al suolo effettuate, si prefigurano i seguenti scenari di criticità:



ZONE DI ALLERTA	RISCHIO	TEMPI	CRITICITA'
A6, E2, I, S3, V	MAREGGIATE	in corso fino alle ore 13.00 Sabato, 25 Ottobre 2025	GIALLO

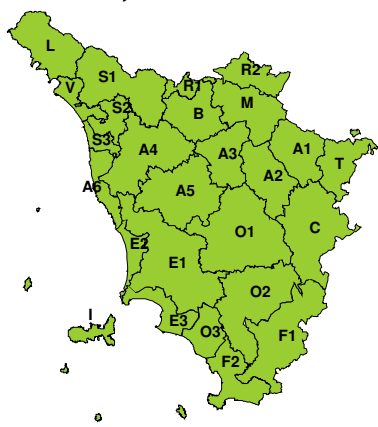
DESCRIZIONE DEGLI SCENARI DI EVENTO PREVISTI**MAREGGIATE**

Criticità Giallo: Sono possibili fenomeni occasionalmente pericolosi per l'incolumità delle persone, in grado di causare disagi e danni a carattere locale.

Sono possibili localizzati e temporanei problemi ai tratti stradali a ridosso della battigia con localizzate interruzioni della viabilità. Sono possibili problemi o danneggiamenti agli stabilimenti balneari e alle attività marittime. Sono possibili ritardi nei collegamenti marittimi. Si possono verificare situazioni di locale pericolo per la balneazione, per la navigazione da diporto e per le attività sportive.

RISCHIO IDROGEOLOGICO-IDRAULICO RETICOLO MINORE

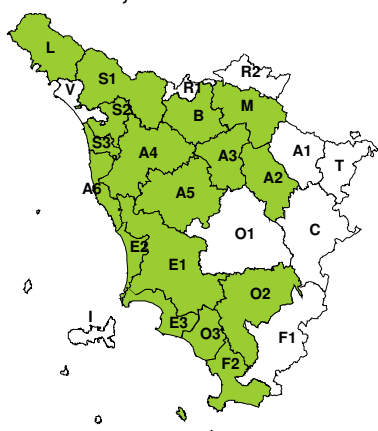
Venerdì, 24 Ottobre 2025



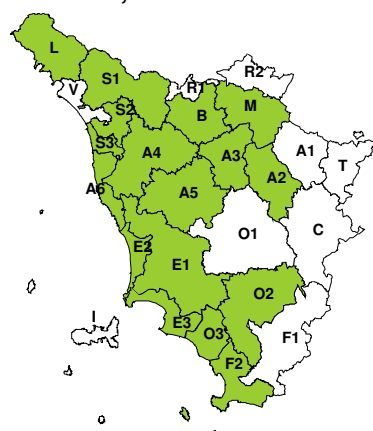
Sabato, 25 Ottobre 2025

**RISCHIO IDRAULICO RETICOLO PRINCIPALE**

Venerdì, 24 Ottobre 2025



Sabato, 25 Ottobre 2025



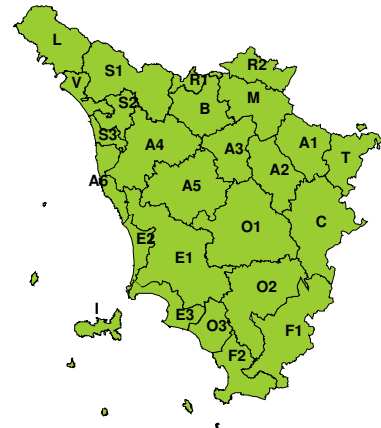


RISCHIO TEMPORALI FORTI

Venerdì, 24 Ottobre 2025



Sabato, 25 Ottobre 2025



RISCHIO VENTO

Venerdì, 24 Ottobre 2025

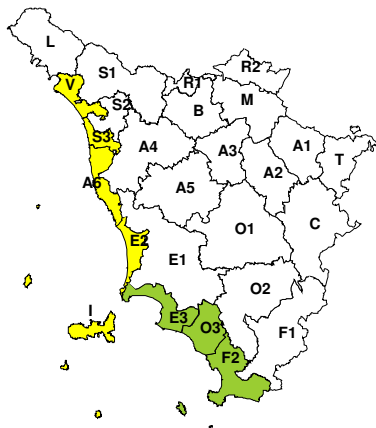


Sabato, 25 Ottobre 2025

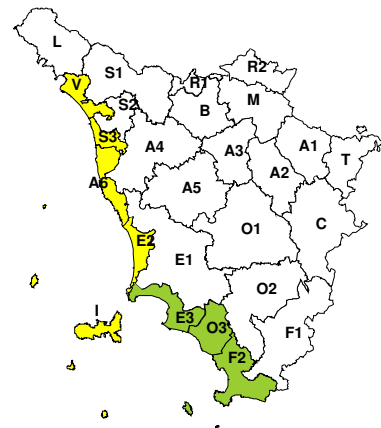


RISCHIO MAREGGIATE

Venerdì, 24 Ottobre 2025



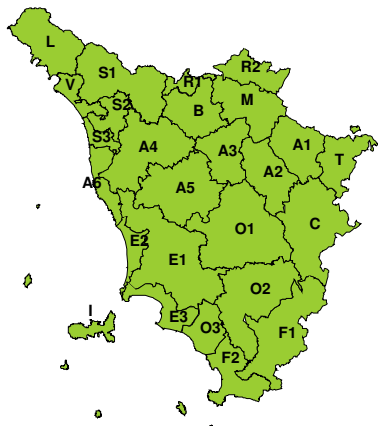
Sabato, 25 Ottobre 2025





RISCHIO NEVE

Venerdì, 24 Ottobre 2025



Sabato, 25 Ottobre 2025



RISCHIO GHIACCIO

Venerdì, 24 Ottobre 2025



Sabato, 25 Ottobre 2025

