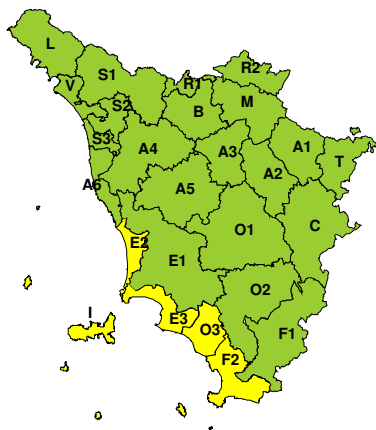
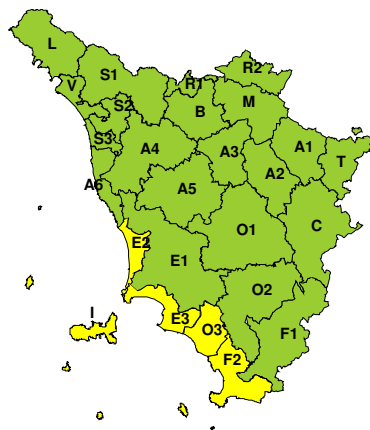




À

BOLLETTINO DI VALUTAZIONE DELLE CRITICITA'Emissione di **Giovedì, 04 Dicembre 2025**, ore 12.47**Giovedì, 04 Dicembre 2025****Venerdì, 05 Dicembre 2025****AREE INTERESSATE:**

A1-Arno-Casentino
A2-Arno-Valdarno Sup.
A3-Arno-Firenze
A4-Valdarno Inf.
A5-Valdelsa-Valdera
A6-Arno-Costa
B-Bisenzio e Ombr. Pt
C-Valdichiana
E1-Etruria

■ **E2-Etruria-Costa Nord**
■ **E3-Etruria-Costa Sud**
F1-Fiora e Alb.
■ **F2-Fiora e Alb.-Costa e G**
■ **I-Isole**
L-Lunigiana
M-Mugello-Val di Sieve
O1-Ombr. Gr-Alto
O2-Ombr. Gr-Medio

■ **O3-Ombr. Gr-Costa**
R1-Reno
R2-Romagna-Toscana
S1-Serchio-Garf.-Lima
S2-Serchio-Lucca
S3-Serchio-Costa
T-Valtiberina
V-Versilia

Legenda criticità: VERDE, ■ GIALLO, ● ARANCIONE, ▲ ROSSO**PROVINCE INTERESSATE:** GROSSETO, LIVORNO**FENOMENI PREVISTI**

una perturbazione associata un minio sul basso Adriatico interessa il centro-sud Italia e anche parte della Toscana.

PIOGGIA: oggi, giovedì e fino alla mattina di domani, venerdì, precipitazioni saprese anche carattere di rovescio o breve temporale sull'Arcipelago e costa centro-meridionale. Fino alla mattina di domani, venerdì, cumulati medi fino a 15-20 mm sull'Arcipelago, fino a 10 mm sulla costa; massimi fino a 50-70 mm, intensità 20-30 mm/1h.

TEMPORALI: oggi, giovedì e fino alla mattina di domani possibili rovesci o brevi temporali, anche forti, sull'Arcipelago e con minore probabilità sulla costa.

DESCRIZIONE DELLE CRITICITÀ PREVISTE:

Sulla base delle previsioni meteorologiche odierne e delle valutazioni dei possibili effetti al suolo effettuate, si prefigurano i seguenti scenari di criticità:

ZONE DI ALLERTA	RISCHIO	TEMPI	CRITICITA'
E2, E3, F2, I, O3	IDROGEOLOGICO IDRAULICO RETICOLO MINORE	in corso fino alle ore 08.00 Venerdì, 05 Dicembre 2025	GIALLO
E2, E3, F2, I, O3	TEMPORALI FORTI	in corso fino alle ore 08.00 Venerdì, 05 Dicembre 2025	GIALLO

**DESCRIZIONE DEGLI SCENARI DI EVENTO PREVISTI****IDROGEOLOGICO****IDRAULICO RETICOLO MINORE**

Criticità Giallo: Possibilità di innesco di frane superficiali/colate rapide di detriti o fango in bacini di dimensioni limitate e ruscellamenti superficiali anche con trasporto di materiale con conseguenti possibili danni localizzati alle infrastrutture, edifici e attività agricole, cantieri, insediamenti civili e industriali esposti; possibile innalzamento dei livelli idrometrici dei corsi d'acqua minori, con inondazioni delle aree limitrofe, anche per effetto di criticità locali (tombature, restringimenti, occlusioni delle luci dei ponti, ecc); possibile scorrimento superficiale delle acque nelle strade con fenomeni di rigurgito dei sistemi di smaltimento delle acque piovane e con possibile tracimazione e coinvolgimento delle aree urbane depresse, dei locali interrati e di quelli posti a pian terreno lungo le vie potenzialmente interessate da deflussi idrici; possibili temporanee interruzioni della rete stradale e/o ferroviaria in prossimità di impluvi, canali, zone depresse (sottopassi, tunnel, avvallamenti stradali, etc.) e a valle di porzioni di versante interessate da fenomeni franosi; possibili limitati danni alle opere idrauliche di difesa delle sponde, alle attività agricole, ai cantieri, agli insediamenti civili e industriali in alveo; possibili criticità connesse a localizzate cadute massi.

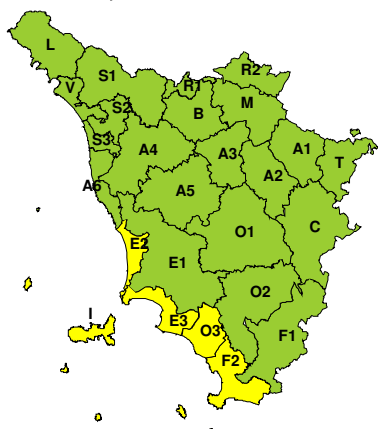
TEMPORALI FORTI

Criticità Giallo: In uno scenario caratterizzato da elevata incertezza previsionale, saranno possibili fenomeni intensi occasionalmente pericolosi per l'incolumità delle persone e in grado di causare disagi e danni a carattere locale. Saranno possibili gli effetti riconducibili al rischio **idrogeologico-idraulico reticolo minore**, che potrebbero verificarsi in maniera repentina ed improvvisa.

A causa delle violente raffiche di **vento**, saranno possibili ulteriori effetti tra cui ad esempio, rottura di rami e/o caduta di alberi, caduta di tegole, danni alle strutture provvisorie e/o agli edifici, abbattimento di pali, segnaletica e impalcature, trasporto di materiale, disagi e/o interruzione della viabilità e danneggiamenti alle reti di distribuzione di servizi (tra cui telefonia ed elettricità) con conseguenti interruzioni.

Nel caso in cui si verifichino **grandinate** saranno inoltre possibili danni alle colture agricole, alle coperture degli edifici e agli automezzi.

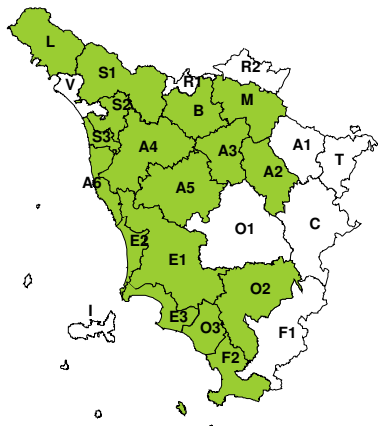
Infine a causa delle **fulminazioni** saranno possibili danneggiamenti agli edifici, alberi e alle reti di distribuzione di servizi (tra cui telefonia ed elettricità) e eventualmente l'innesco di incendi in aree boschive.

RISCHIO IDROGEOLOGICO-IDRAULICO RETICOLO MINORE**Giovedì, 04 Dicembre 2025****Venerdì, 05 Dicembre 2025**

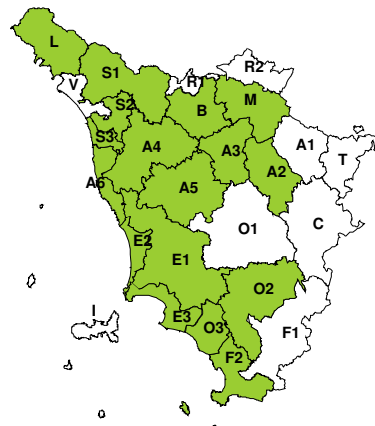


RISCHIO IDRAULICO RETICOLO PRINCIPALE

Giovedì, 04 Dicembre 2025

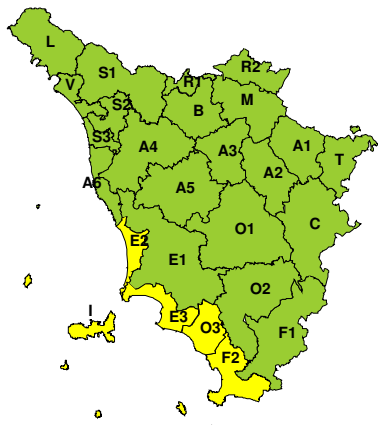


Venerdì, 05 Dicembre 2025



RISCHIO TEMPORALI FORTI

Giovedì, 04 Dicembre 2025

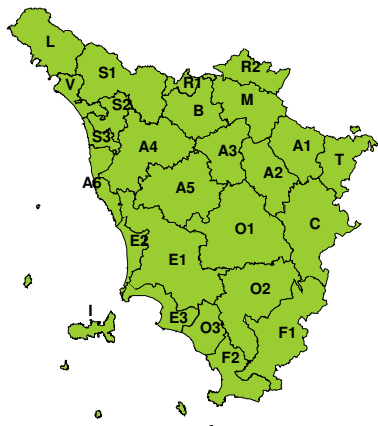


Venerdì, 05 Dicembre 2025



RISCHIO VENTO

Giovedì, 04 Dicembre 2025



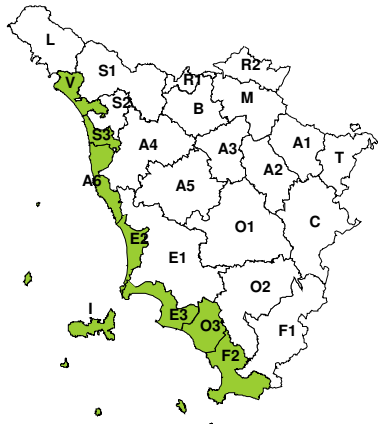
Venerdì, 05 Dicembre 2025



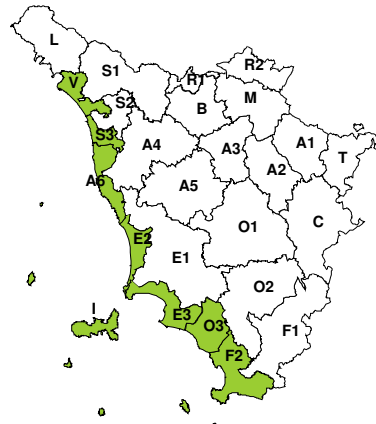


RISCHIO MAREGGIATE

Giovedì, 04 Dicembre 2025

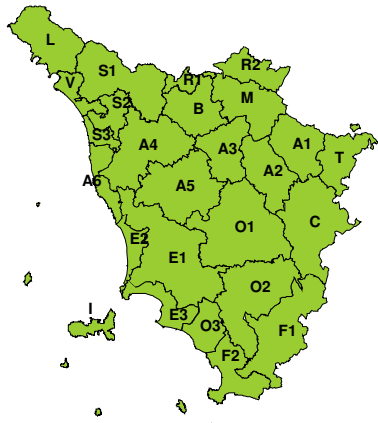


Venerdì, 05 Dicembre 2025



RISCHIO NEVE

Giovedì, 04 Dicembre 2025



Venerdì, 05 Dicembre 2025



RISCHIO GHIACCIO

Giovedì, 04 Dicembre 2025



Venerdì, 05 Dicembre 2025

