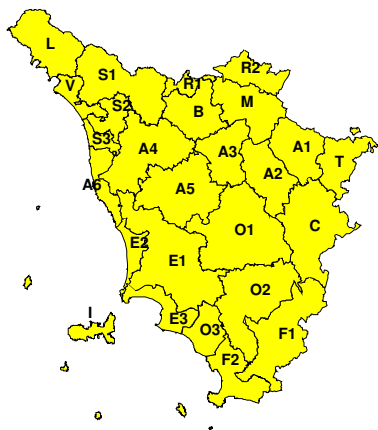
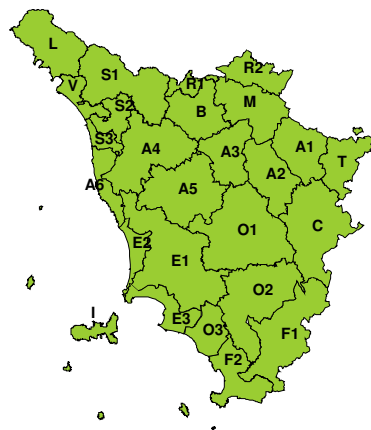




Â

BOLLETTINO DI VALUTAZIONE DELLE CRITICITÀEmissione di **Mercoledì, 28 Gennaio 2026**, ore 12.43**Mercoledì, 28 Gennaio 2026****Giovedì, 29 Gennaio 2026****AREE INTERESSATE:**

- | | | |
|-------------------------|-----------------------------|-------------------------|
| ■ A1-Arno-Casentino | ■ E2-Etruria-Costa Nord | ■ O3-Omr. Gr-Costa |
| ■ A2-Arno-Valdarno Sup. | ■ E3-Etruria-Costa Sud | ■ R1-Reno |
| ■ A3-Arno-Firenze | ■ F1-Fiora e Alb. | ■ R2-Romagna-Toscana |
| ■ A4-Valdarno Inf. | ■ F2-Fiora e Alb.-Costa e G | ■ S1-Serchio-Garf.-Lima |
| ■ A5-Valdelsa-Valdera | ■ I-Isole | ■ S2-Serchio-Lucca |
| ■ A6-Arno-Costa | ■ L-Lunigiana | ■ S3-Serchio-Costa |
| ■ B-Bisenzio e Ombr. Pt | ■ M-Mugello-Val di Sieve | ■ T-Valtiberina |
| ■ C-Valdichiana | ■ O1-Omr. Gr-Alto | ■ V-Versilia |
| ■ E1-Etruria | ■ O2-Omr. Gr-Medio | |

Legenda criticità: VERDE, ■ GIALLO, ● ARANCIONE, ▲ ROSSO**PROVINCE INTERESSATE:** AREZZO, FIRENZE, GROSSETO, LIVORNO, LUCCA, MASSA-CARRARA, PISA, PISTOIA, PRATO, SIENA**FENOMENI PREVISTI**

perturbazione in transito sulla nostra regione.

PIOGGIA: fino alla giornata di domani molto variabile con possibili precipitazioni sparse e intermittenti, localmente a carattere di rovescio, più frequenti nel pomeriggio di oggi, mercoledì, sulle zone interne a ridosso dei rilievi, domani, giovedì anche sulla fascia costiera centrale; quota neve oltre 1000 metri. Si stimano cumulati medi solo localmente significativi, con massimi non elevati. Intensità oraria generalmente debole.**TEMPORALI:** fino alla giornata di domani possibilità di isolati temporali in Arcipelago, lungo la costa e in Maremma. Colpi di vento e grandinate solo occasionali.**Â MARE:Â** fino al pomeriggio di oggi mare localmente agitato con moto ondoso in calo dalla sera. **Â VENTO:Â** nel pomeriggio e nella serata di oggi, mercoledì, vento sostenuto di Libeccio (SO) con possibili forti raffiche su Arcipelago, costa costa meridionale, e sottovento ai crinali appenninici orientali.**DESCRIZIONE DELLE CRITICITÀ PREVISTE:**

Sulla base delle previsioni meteorologiche odierne e delle valutazioni dei possibili effetti al suolo effettuate, si prefigurano i seguenti scenari di criticità:



| ZONE DI ALLERTA | RISCHIO | TEMPI | CRITICITA' |
|---|---|---|---------------|
| B | IDRAULICO RETICOLO PRINCIPALE | in corso fino alle ore 23.59 Mercoledì, 28 Gennaio 2026 | GIALLO |
| A1, A2, A3, A4, A5 A6, B, C, E1, E2 E3, F1, F2, I, L M, O1, O2, O3, R1 R2, S1, S2, S3, T V | IDROGEOLOGICO IDRAULICO RETICOLO MINORE | in corso fino alle ore 23.59 Mercoledì, 28 Gennaio 2026 | GIALLO |
| A6, E2, E3, F2, I O3, S3, V | MAREGGIATE | in corso fino alle ore 18.00 Mercoledì, 28 Gennaio 2026 | GIALLO |
| E3, F2, I, O3, T | VENTO | in corso fino alle ore 18.00 Mercoledì, 28 Gennaio 2026 | GIALLO |
| R2 | VENTO | dalle ore 13.00 Mercoledì, 28 Gennaio 2026 alle ore 23.59 Mercoledì, 28 Gennaio 2026 | GIALLO |

**DESCRIZIONE DEGLI SCENARI DI EVENTO PREVISTI****IDRAULICO****RETICOLO PRINCIPALE**

Criticità Giallo: Possibilità di localizzati fenomeni di incremento dei livelli dei corsi d'acqua maggiori, generalmente contenuti all'interno dell'alveo; possibili criticità connesse al transito dei deflussi nei corsi d'acqua maggiori anche in assenza di precipitazioni; possibilità di limitati danni alle opere idrauliche e di difesa delle sponde, alle attività agricole, ai cantieri, agli insediamenti civili e industriali in alveo.

IDROGEOLOGICO**IDRAULICO RETICOLO MINORE**

Criticità Giallo: Possibilità di innesco di frane superficiali/colate rapide di detriti o fango in bacini di dimensioni limitate e ruscellamenti superficiali anche con trasporto di materiale con conseguenti possibili danni localizzati alle infrastrutture, edifici e attività agricole, cantieri, insediamenti civili e industriali esposti; possibile innalzamento dei livelli idrometrici dei corsi d'acqua minori, con inondazioni delle aree limitrofe, anche per effetto di criticità locali (tombature, restringimenti, occlusioni delle luci dei ponti, ecc); possibile scorrimento superficiale delle acque nelle strade con fenomeni di rigurgito dei sistemi di smaltimento delle acque piovane e con possibile tracimazione e coinvolgimento delle aree urbane depresse, dei locali interrati e di quelli posti a pian terreno lungo le vie potenzialmente interessate da deflussi idrici; possibili temporanee interruzioni della rete stradale e/o ferroviaria in prossimità di impluvi, canali, zone depresse (sottopassi, tunnel, avvallamenti stradali, etc.) e a valle di porzioni di versante interessate da fenomeni franosi; possibili limitati danni alle opere idrauliche e di difesa delle sponde, alle attività agricole, ai cantieri, agli insediamenti civili e industriali in alveo; possibili criticità connesse a localizzate cadute massi.

MAREGGIATE

Criticità Giallo: Sono possibili fenomeni occasionalmente pericolosi per l'incolumità delle persone, in grado di causare disagi e danni a carattere locale.

Sono possibili localizzati e temporanei problemi ai tratti stradali a ridosso della battigia con localizzate interruzioni della viabilità. Sono possibili problemi o danneggiamenti agli stabilimenti balneari e alle attività marittime. Sono possibili ritardi nei collegamenti marittimi. Si possono verificare situazioni di locale pericolo per la balneazione, per la navigazione da diporto e per le attività sportive.

VENTO

Criticità Giallo: Sono possibili fenomeni occasionalmente pericolosi per l'incolumità delle persone, in grado di causare disagi e danni a carattere locale.

Sono possibili isolate rotture di rami e/o caduta di alberi, caduta di tegole e cornicioni, localizzati danni alle strutture provvisorie, con trasporto di materiale vario.

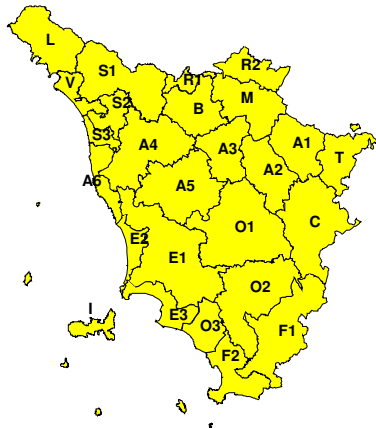
Sono possibili localizzati problemi alla circolazione stradale in particolare su viadotti e ponti, con temporanee interruzioni della viabilità. Sono possibili occasionali disagi dovuti a ritardi o cancellazioni dei collegamenti terrestri, ferroviari, aerei e marittimi.

Sono possibili occasionali problemi alle reti di distribuzione di servizi (tra cui telefonia ed elettricità) con temporanee interruzioni dei servizi.

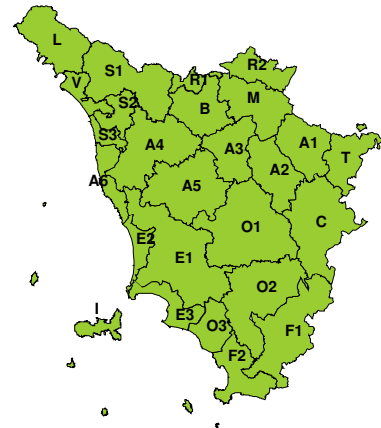


RISCHIO IDROGEOLOGICO-IDRAULICO RETICOLO MINORE

Mercoledì, 28 Gennaio 2026

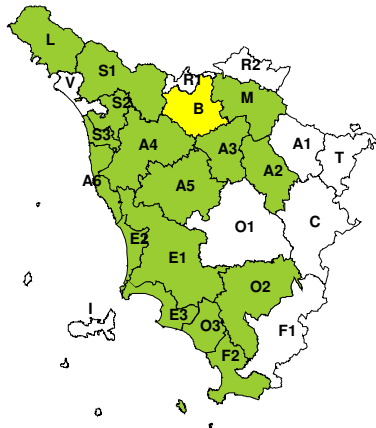


Giovedì, 29 Gennaio 2026

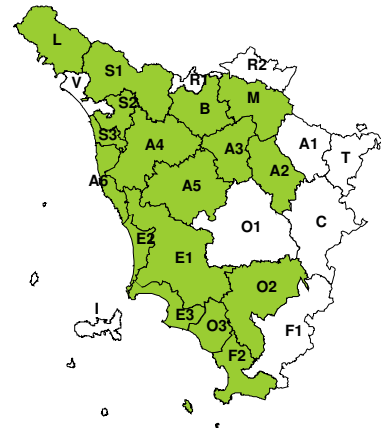


RISCHIO IDRAULICO RETICOLO PRINCIPALE

Mercoledì, 28 Gennaio 2026

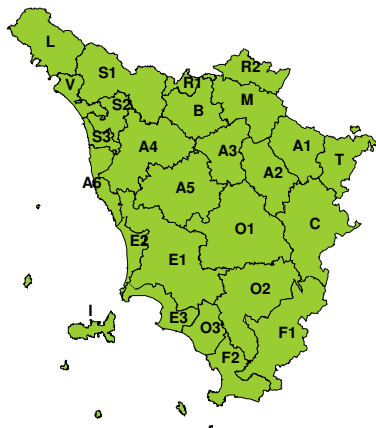


Giovedì, 29 Gennaio 2026



RISCHIO TEMPORALI FORTI

Mercoledì, 28 Gennaio 2026



Giovedì, 29 Gennaio 2026





RISCHIO VENTO

Mercoledì, 28 Gennaio 2026

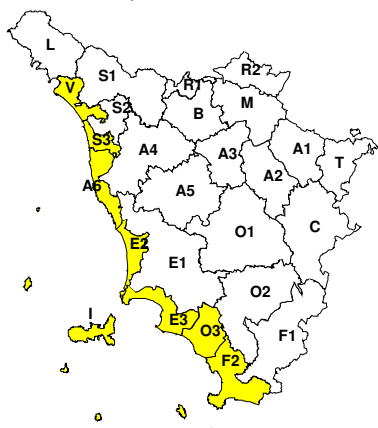


Giovedì, 29 Gennaio 2026

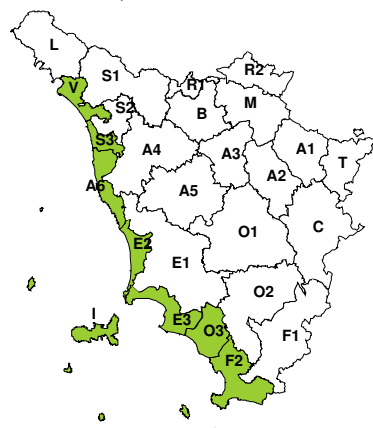


RISCHIO MAREGGIATE

Mercoledì, 28 Gennaio 2026



Giovedì, 29 Gennaio 2026



RISCHIO NEVE

Mercoledì, 28 Gennaio 2026



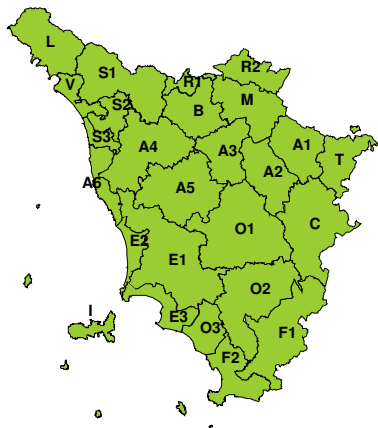
Giovedì, 29 Gennaio 2026





RISCHIO GHIACCIO

Mercoledì, 28 Gennaio 2026



Giovedì, 29 Gennaio 2026

