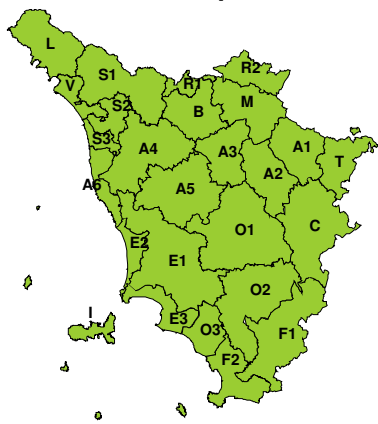


**BOLLETTINO DI VALUTAZIONE DELLE CRITICITÀ**Emissione di **Domenica, 12 Aprile 2026**, ore **12.48**

Domenica, 12 Aprile 2026



Lunedì, 13 Aprile 2026

**AREE INTERESSATE:**

- |                        |                                    |                            |
|------------------------|------------------------------------|----------------------------|
| A1-Arno-Casentino      | ■ <b>E2-Etruria-Costa Nord</b>     | ■ <b>O3-Ombr. Gr-Costa</b> |
| A2-Arno-Valdarno Sup.  | ■ <b>E3-Etruria-Costa Sud</b>      | R1-Reno                    |
| A3-Arno-Firenze        | ■ <b>F1-Fiora e Alb.</b>           | R2-Romagna-Toscana         |
| A4-Valdarno Inf.       | ■ <b>F2-Fiora e Alb.-Costa e G</b> | S1-Serchio-Garf.-Lima      |
| A5-Valdelsa-Valdera    | ■ <b>I-Isole</b>                   | S2-Serchio-Lucca           |
| ■ <b>A6-Arno-Costa</b> | L-Lunigiana                        | S3-Serchio-Costa           |
| B-Bisenzio e Ombr. Pt  | M-Mugello-Val di Sieve             | T-Valtiberina              |
| C-Valdichiana          | ■ <b>O1-Ombr. Gr-Alto</b>          | V-Versilia                 |
| ■ <b>E1-Etruria</b>    | ■ <b>O2-Ombr. Gr-Medio</b>         |                            |

**Legenda criticità:** VERDE, ■ GIALLO, ● ARANCIONE, ▲ ROSSO

**PROVINCE INTERESSATE:** GROSSETO, LIVORNO, PISA, SIENA

**FENOMENI PREVISTI**

Una circolazione depressionaria in fase di lento spostamento verso levante interessa il Mediterraneo occidentale, la Penisola Iberica e il nord Africa, mentre tra domani e martedì interesserà direttamente la nostra penisola con il transito di più linee di instabilità, Toscana compresa.

**PIOGGIA:** nel pomeriggio di oggi domenica, locali piogge sui rilievi appenninici con cumulati poco significativi. Domani, lunedì, dalla tarda mattinata aumento dell'instabilità con precipitazioni, a prevalente carattere di rovescio e temporale, in estensione dalla zone occidentali al resto della regione. Fenomeni più frequenti e intensi in prossimità della costa centro meridionali. Cumulati medi fino a 20-30 in Maremma e zone limitrofe, fino a 10-20 mm altrove; massimi fino a 40-60 mm possibili ovunque, ma più probabili in prossimità della costa centro meridionale. Intensità oraria fino 20-30 mm/1h.

**TEMPORALI:** Oggi, domenica, nulla da segnalare. Domani, lunedì, temporali a partire dalla costa nel corso della mattinata, in estensione al resto della regione dal pomeriggio. Fenomeni localmente forti, difficilmente localizzabili, ma più probabili sulla costa centro meridionale e zone limitrofe.

**Considerata la difficoltà nella localizzazione dei fenomeni temporaleschi, nel bollettino di vigilanza di domani, lunedì, potranno essere rivalutate le aree di allerta.**

**DESCRIZIONE DELLE CRITICITÀ PREVISTE:**

Sulla base delle previsioni meteorologiche odierne e delle valutazioni dei possibili effetti al suolo effettuate, si prefigurano i seguenti scenari di criticità:



ZONE DI ALLERTA	RISCHIO	TEMPI	CRITICITA'
A6, E1, E2, E3, F1 F2, I, O1, O2, O3	IDROGEOLOGICO IDRAULICO RETICOLO MINORE	dalle ore 12.00 Lunedì, 13 Aprile 2026 alle ore 23.59 Lunedì, 13 Aprile 2026	<b>GIALLO</b>
A6, E1, E2, E3, F1 F2, I, O1, O2, O3	TEMPORALI FORTI CON RISCHIO IDROGEOLOGIC O-IDRAULICO RETICOLO MINORE	dalle ore 12.00 Lunedì, 13 Aprile 2026 alle ore 23.59 Lunedì, 13 Aprile 2026	<b>GIALLO</b>

**DESCRIZIONE DEGLI SCENARI DI EVENTO PREVISTI****IDROGEOLOGICO****IDRAULICO RETICOLO MINORE**

**Criticità Giallo:** Possibilità di innesco di frane superficiali/colate rapide di detriti o fango in bacini di dimensioni limitate e ruscellamenti superficiali anche con trasporto di materiale con conseguenti possibili danni localizzati alle infrastrutture, edifici e attività agricole, cantieri, insediamenti civili e industriali esposti; possibile innalzamento dei livelli idrometrici dei corsi d'acqua minori, con inondazioni delle aree limitrofe, anche per effetto di criticità locali (tombature, restringimenti, occlusioni delle luci dei ponti, ecc); possibile scorrimento superficiale delle acque nelle strade con fenomeni di rigurgito dei sistemi di smaltimento delle acque piovane e con possibile tracimazione e coinvolgimento delle aree urbane depresse, dei locali interrati e di quelli posti a pian terreno lungo le vie potenzialmente interessate da deflussi idrici; possibili temporanee interruzioni della rete stradale e/o ferroviaria in prossimità di impluvi, canali, zone depresse (sottopassi, tunnel, avvallamenti stradali, etc.) e a valle di porzioni di versante interessate da fenomeni franosi; possibili limitati danni alle opere idrauliche di difesa delle sponde, alle attività agricole, ai cantieri, agli insediamenti civili e industriali in alveo; possibili criticità connesse a localizzate cadute massi.

**TEMPORALI FORTI CON RISCHIO IDROGEOLOGICO-IDRAULICO RETICOLO MINORE**

**Criticità Giallo:** In uno scenario caratterizzato da elevata incertezza previsionale, saranno possibili fenomeni intensi occasionalmente pericolosi per l'incolumità delle persone e in grado di causare disagi e danni a carattere locale. Saranno possibili gli effetti riconducibili al rischio **idrogeologico-idraulico reticolo minore**, che potrebbero verificarsi in maniera repentina ed improvvisa.

A causa delle violente raffiche di **vento**, saranno possibili ulteriori effetti tra cui ad esempio, rottura di rami e/o caduta di alberi, caduta di tegole, danni alle strutture provvisorie e/o agli edifici, abbattimento di pali, segnaletica e impalcature, trasporto di materiale, disagi e/o interruzione della viabilità e danneggiamenti alle reti di distribuzione di servizi (tra cui telefonia ed elettricità) con conseguenti interruzioni.

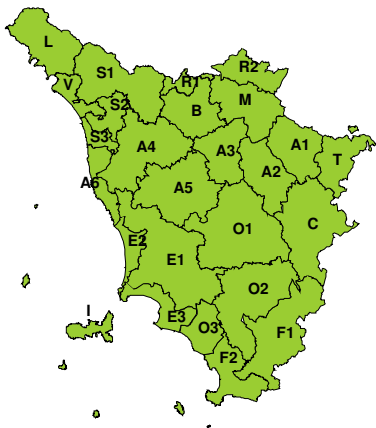
Nel caso in cui si verificano **grandinate** saranno inoltre possibili danni alle colture agricole, alle coperture degli edifici e agli automezzi.

Infine a causa delle **fulminazioni** saranno possibili danneggiamenti agli edifici, alberi e alle reti di distribuzione di servizi (tra cui telefonia ed elettricità) e eventualmente l'innesco di incendi in aree boschive.

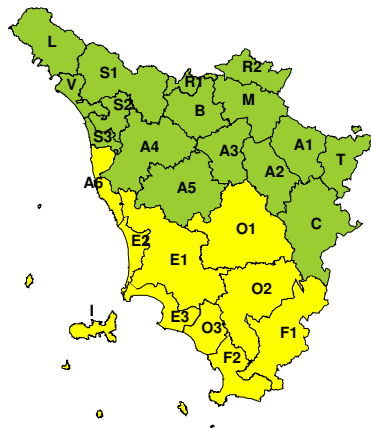


**RISCHIO IDROGEOLOGICO-IDRAULICO RETICOLO MINORE**

**Domenica, 12 Aprile 2026**

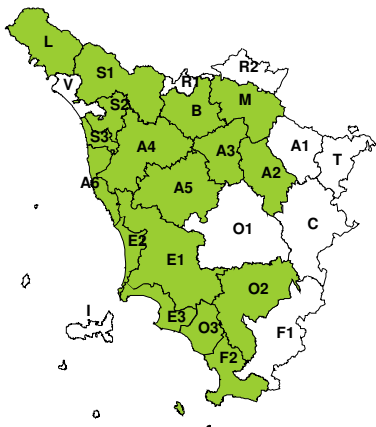


**Lunedì, 13 Aprile 2026**

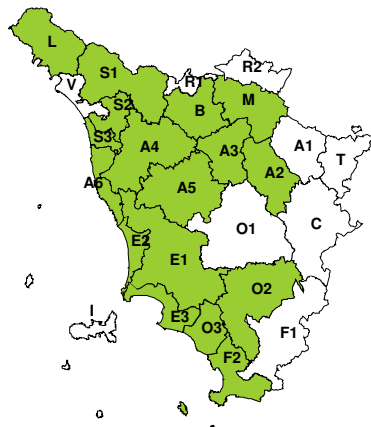


**RISCHIO IDRAULICO RETICOLO PRINCIPALE**

**Domenica, 12 Aprile 2026**

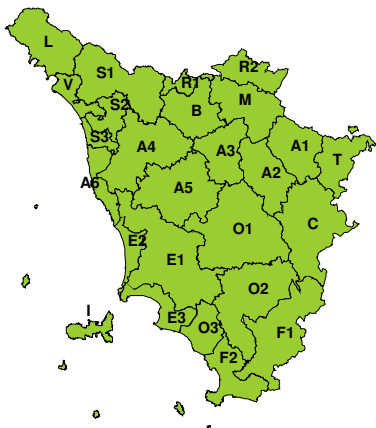


**Lunedì, 13 Aprile 2026**

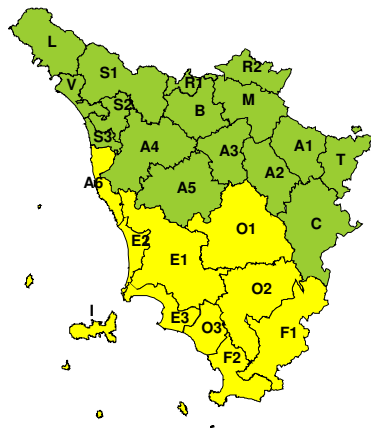


**TEMPORALI FORTI CON RISCHIO IDROGEOLOGICO-IDRAULICO RETICOLO MINORE**

**Domenica, 12 Aprile 2026**



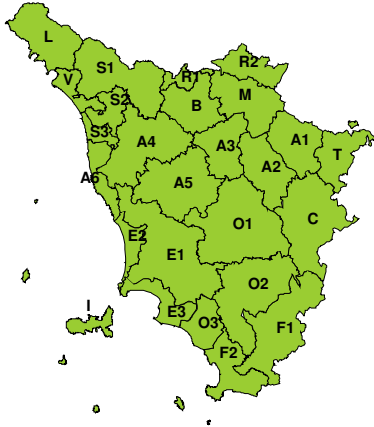
**Lunedì, 13 Aprile 2026**



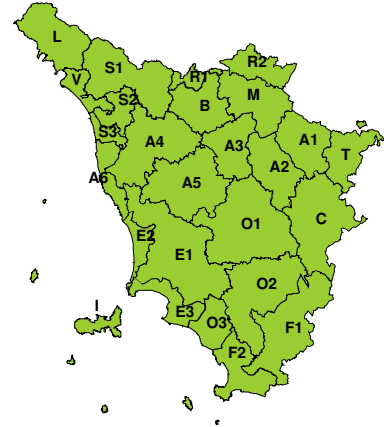


**RISCHIO VENTO**

**Domenica, 12 Aprile 2026**

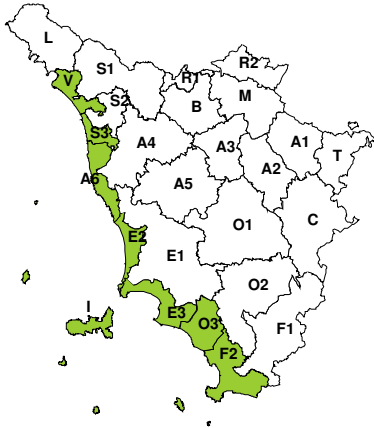


**Lunedì, 13 Aprile 2026**

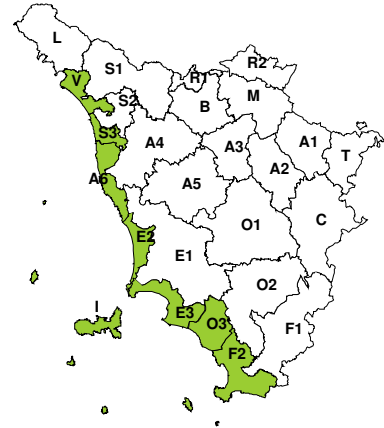


**RISCHIO MAREGGIATE**

**Domenica, 12 Aprile 2026**

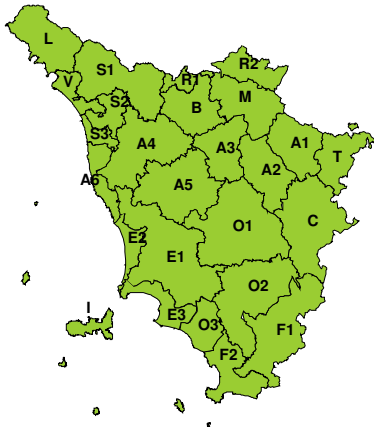


**Lunedì, 13 Aprile 2026**

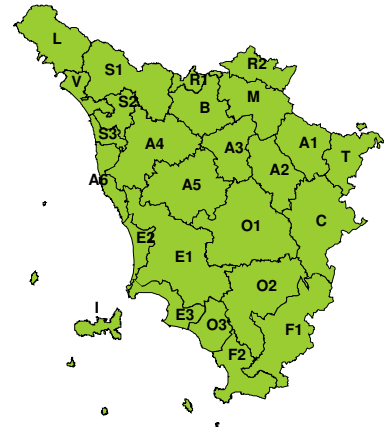


**RISCHIO NEVE**

**Domenica, 12 Aprile 2026**



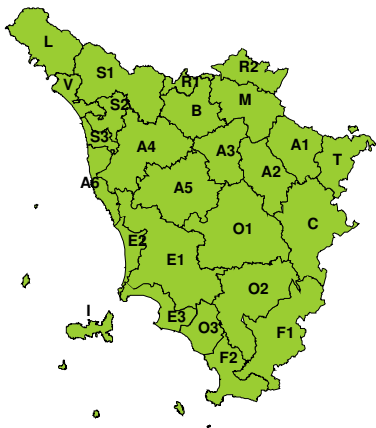
**Lunedì, 13 Aprile 2026**





**RISCHIO GHIACCIO**

**Domenica, 12 Aprile 2026**



**Lunedì, 13 Aprile 2026**

