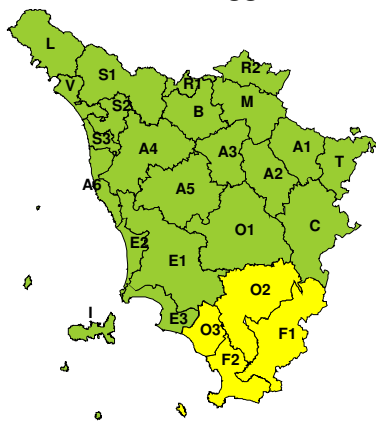
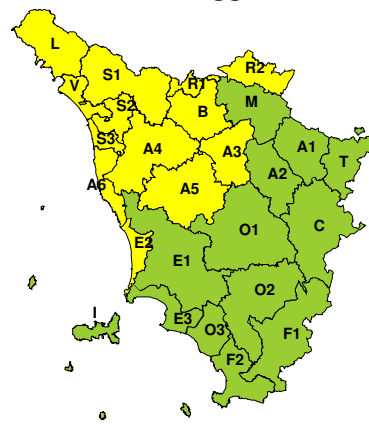


**BOLLETTINO DI VALUTAZIONE DELLE CRITICITA'**Emissione di **Domenica, 10 Maggio 2026**, ore 12.04**Domenica, 10 Maggio 2026****Lunedì, 11 Maggio 2026****AREE INTERESSATE:**

- | | | |
|--------------------------------|------------------------------------|--------------------------------|
| A1-Arno-Casentino | □ E2-Etruria-Costa Nord | □ O3-Ombr. Gr-Costa |
| A2-Arno-Valdarno Sup. | E3-Etruria-Costa Sud | □ R1-Reno |
| □ A3-Arno-Firenze | □ F1-Fiora e Alb. | □ R2-Romagna-Toscana |
| □ A4-Valdarno Inf. | □ F2-Fiora e Alb.-Costa e G | □ S1-Serchio-Garf.-Lima |
| □ A5-Valdelsa-Valdera | I-Isole | □ S2-Serchio-Lucca |
| □ A6-Arno-Costa | □ L-Lunigiana | □ S3-Serchio-Costa |
| □ B-Bisenzio e Ombr. Pt | M-Mugello-Val di Sieve | T-Valtiberina |
| C-Valdichiana | O1-Ombr. Gr-Alto | □ V-Versilia |
| E1-Etruria | □ O2-Ombr. Gr-Medio | |

Legenda criticità: VERDE, □ GIALLO, ○ ARANCIONE, ▲ ROSSO

PROVINCE INTERESSATE: FIRENZE, GROSSETO, LIVORNO, LUCCA, MASSA-CARRARA, PISA, PISTOIA, PRATO, SIENA

FENOMENI PREVISTI

per oggi, domenica, instabile/perturbato. Per i prossimi giorni permane un flusso di correnti umide e instabili meridionali.

PIOGGIA: Nel pomeriggio di oggi, domenica, precipitazioni sparse anche a carattere di rovescio o locale temporale più probabili sulle zone interne centro-meridionali. Cumulati medi non significativi, massimi di 20-30 mm. Domani, lunedì, sulle zone settentrionali precipitazioni, localmente a carattere di rovescio o temporale. Cumulati medi intorno a 30-40 mm su L, S1, S2 e V, 20-30 mm su S3, 15-20 mm su B, R1 e M, 10-15 mm sulle altre zone settentrionali. Massimi fino a 70-100 mm su L, S1 e V (sui rilievi), 30-40 mm su S3, A4, B, R1, R2 e M, 20-30 mm su S2, cumulati inferiori altrove. Intensità oraria fino a 20-30 mm/h.

TEMPORALI: Oggi, domenica, possibili temporali sparsi, più probabili sulle zone centro meridionali. Domani, lunedì, possibili temporali sparsi sulle zone settentrionali.

VENTO: oggi, domenica, nulla da segnalare. domani, lunedì, vento di Libeccio con raffiche fino 60-80 km/h su pianure e colline settentrionali, fino a 80-100 km/h sui crinali appenninici e zone sottovento (R2 e R1)

MARE: oggi, domenica, nulla da segnalare. Domani, lunedì, dal pomeriggio mare molto mosso sul settore settentrionale e su quello più meridionale, tendente ad agitato in serata, ma solo su quello settentrionale.

DESCRIZIONE DELLE CRITICITÀ PREVISTE:

Sulla base delle previsioni meteorologiche odierne e delle valutazioni dei possibili effetti al suolo effettuate, si prefigurano i seguenti scenari di criticità:



ZONE DI ALLERTA	RISCHIO	TEMPI	CRITICITA'
A6, E2, S3, V	MAREGGIATE	dalle ore 18.00 Lunedì, 11 Maggio 2026 alle ore 23.59 Lunedì, 11 Maggio 2026	GIALLO
F1, F2, O2, O3	TEMPORALI FORTI CON RISCHIO IDROGEOLOGICO-IDRAULICO RETICOLO MINORE	in corso fino alle ore 18.00 Domenica, 10 Maggio 2026	GIALLO
L, S1, S2, S3, V	TEMPORALI FORTI CON RISCHIO IDROGEOLOGICO-IDRAULICO RETICOLO MINORE	dalle ore 07.00 Lunedì, 11 Maggio 2026 alle ore 16.00 Lunedì, 11 Maggio 2026	GIALLO
A3, A4, A5, B, R1 R2	VENTO	dalle ore 12.00 Lunedì, 11 Maggio 2026 alle ore 23.59 Lunedì, 11 Maggio 2026	GIALLO

DESCRIZIONE DEGLI SCENARI DI EVENTO PREVISTI

MAREGGIATE

Criticità Giallo: Sono possibili fenomeni occasionalmente pericolosi per l'incolumità delle persone, in grado di causare disagi e danni a carattere locale.

Sono possibili localizzati e temporanei problemi ai tratti stradali a ridosso della battigia con localizzate interruzioni della viabilità. Sono possibili problemi o danneggiamenti agli stabilimenti balneari e alle attività marittime. Sono possibili ritardi nei collegamenti marittimi. Si possono verificare situazioni di locale pericolo per la balneazione, per la navigazione da diporto e per le attività sportive.

TEMPORALI FORTI CON RISCHIO IDROGEOLOGICO-IDRAULICO RETICOLO MINORE

Criticità Giallo: In uno scenario caratterizzato da elevata incertezza previsionale, saranno possibili fenomeni intensi occasionalmente pericolosi per l'incolumità delle persone e in grado di causare disagi e danni a carattere locale.

Saranno possibili gli effetti riconducibili al rischio **idrogeologico-idraulico reticolo minore**, che potrebbero verificarsi in maniera repentina ed improvvisa.

A causa delle violente raffiche di **vento**, saranno possibili ulteriori effetti tra cui ad esempio, rottura di rami e/o caduta di alberi, caduta di tegole, danni alle strutture provvisorie e/o agli edifici, abbattimento di pali, segnaletica e impalcature, trasporto di materiale, disagi e/o interruzione della viabilità e danneggiamenti alle reti di distribuzione di servizi (tra cui telefonia ed elettricità) con conseguenti interruzioni.

Nel caso in cui si verificano **grandinate** saranno inoltre possibili danni alle colture agricole, alle coperture degli edifici e agli automezzi.

Infine a causa delle **fulminazioni** saranno possibili danneggiamenti agli edifici, alberi e alle reti di distribuzione di servizi (tra cui telefonia ed elettricità) e eventualmente l'innescio di incendi in aree boschive.

VENTO

Criticità Giallo: Sono possibili fenomeni occasionalmente pericolosi per l'incolumità delle persone, in grado di causare disagi e danni a carattere locale.

Sono possibili isolate rotture di rami e/o caduta di alberi, caduta di tegole e cornicioni, localizzati danni alle strutture provvisorie, con trasporto di materiale vario.

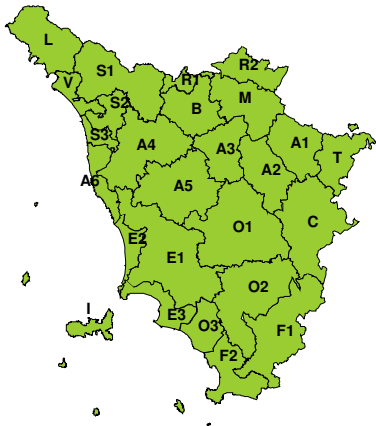
Sono possibili localizzati problemi alla circolazione stradale in particolare su viadotti e ponti, con temporanee interruzioni della viabilità. Sono possibili occasionali disagi dovuti a ritardi o cancellazioni dei collegamenti terrestri, ferroviari, aerei e marittimi.

Sono possibili occasionali problemi alle reti di distribuzione di servizi (tra cui telefonia ed elettricità) con temporanee interruzioni dei servizi.

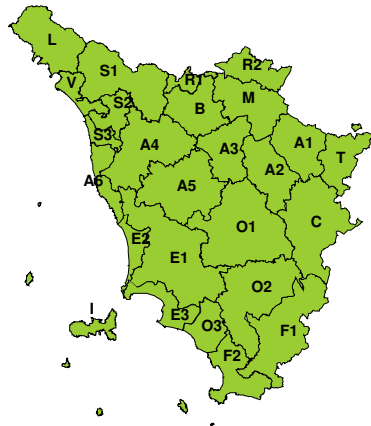


RISCHIO IDROGEOLOGICO-IDRAULICO RETICOLO MINORE

Domenica, 10 Maggio 2026

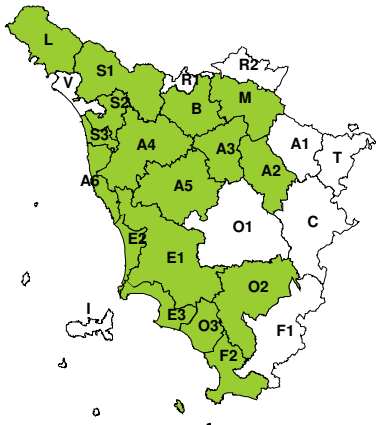


Lunedì, 11 Maggio 2026

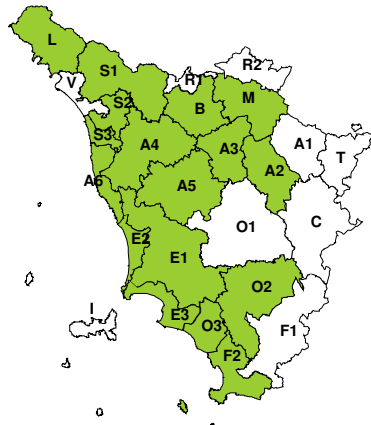


RISCHIO IDRAULICO RETICOLO PRINCIPALE

Domenica, 10 Maggio 2026

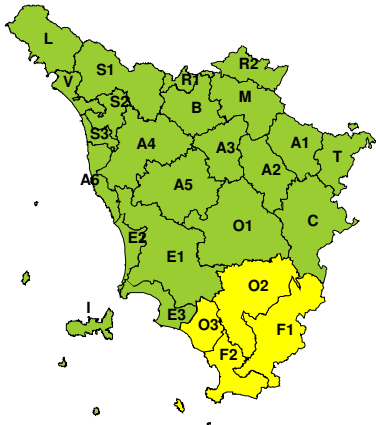


Lunedì, 11 Maggio 2026

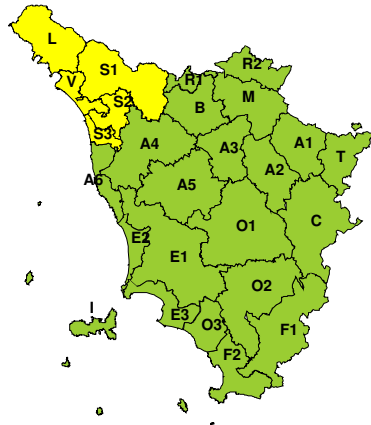


TEMPORALI FORTI CON RISCHIO IDROGEOLOGICO-IDRAULICO RETICOLO MINORE

Domenica, 10 Maggio 2026



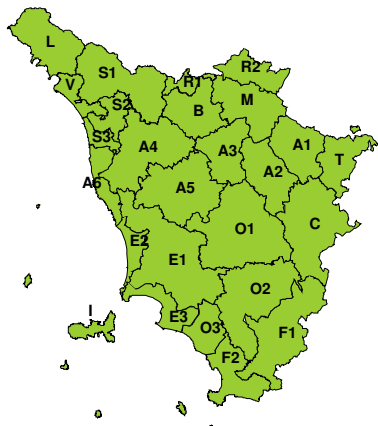
Lunedì, 11 Maggio 2026



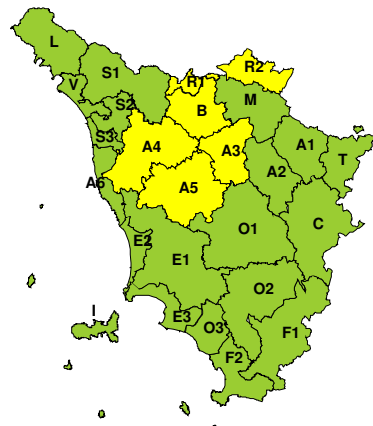


RISCHIO VENTO

Domenica, 10 Maggio 2026

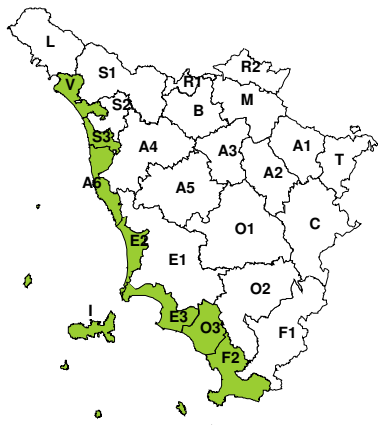


Lunedì, 11 Maggio 2026

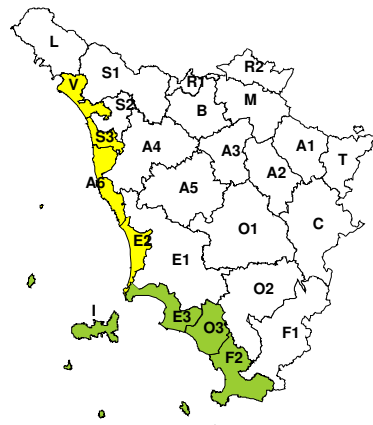


RISCHIO MAREGGIATE

Domenica, 10 Maggio 2026



Lunedì, 11 Maggio 2026



RISCHIO NEVE

Domenica, 10 Maggio 2026



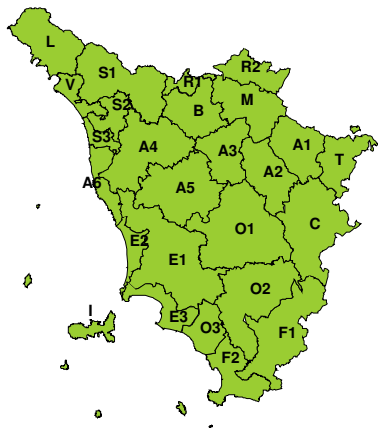
Lunedì, 11 Maggio 2026





RISCHIO GHIACCIO

Domenica, 10 Maggio 2026



Lunedì, 11 Maggio 2026

