



ADOZIONE STATO DI ALLERTA REGIONALE

Emesso alle ore 12.29 del 30/06/2026

Valido dalle ore 13.00 di **Martedì, 30 Giugno 2026** alle ore 23.59 di **Mercoledì, 01 Luglio 2026**

Destinatari

Province/Città	Prefetture	Centrali 118	Altri Soggetti	Consorzi Bonifica	Genii Civili
Metropolitane					
■ Ce.Si di Arezzo	■ Arezzo	■ Arezzo	■ Dipart. di Protezione Civile	■ CB1 Toscana Nord	■ GC Toscana Nord
■ Ce.Si di Firenze	■ Firenze	■ Firenze	■ Direzione Regionale VVF	■ CB2 Alto Valdarno	■ GC Valdarno Superiore
■ Ce.Si di Grosseto	■ Grosseto	■ Grosseto	■ Coordinamento Regionale CFS	Valdarno	■ GC Valdarno Centrale
■ Ce.Si di Livorno	■ Livorno	■ Livorno	■ RFI	■ CB4 Basso Valdarno	■ GC Valdarno Inferiore
■ Ce.Si di Lucca	■ Lucca	■ Lucca	■ Autostrade P.I.	■ CB5 Costa	■ GC Toscana Sud
■ Ce.Si di Massa-Carrara	■ Massa-Carrara	■ Massa-Carrara	■ CISA e SALT	■ CB6 Toscana Sud	
■ Ce.Si di Pisa	■ Pisa	■ Pisa	■ ANAS - Comp. Terr. di Firenze		
■ Ce.Si di Pistoia	■ Pistoia	■ Pistoia	■ Telecom		
■ Ce.Si di Prato	■ Prato	■ Prato	■ Snam		
■ Ce.Si di Siena	■ Siena	■ Siena	■ Enel e Terna		
		■ Empoli	■ Registro Dighe Firenze / Perugia		
		■ Versilia			

Vista la Direttiva del Presidente del Consiglio dei Ministri recante "Indirizzi operativi per la gestione organizzativa e funzionale del sistema di allertamento nazionale e regionale per il rischio idrogeologico e idraulico ai fini di protezione civile", Viste le disposizioni per l'attuazione della Direttiva adottate con deliberazione della Giunta regionale n.1526 del 20/10/2025.

In considerazione degli scenari di criticità previsti per le prossime ore riportati dall'Avviso di Criticità emesso dal Centro Funzionale Regionale il giorno Emissione di **Martedì, 30 Giugno 2026**, ore 12.19, ai fini dell'allertamento del sistema regionale di protezione civile è adottato il presente stato di allerta e dichiarate le relative fasi operative per zone/rischi/tempi sotto indicati:

ZONE	TIPO RISCHIO	TEMPISTICA	LIVELLO ALLERTA/FASE OPERATIVA
A1, A2, A3, A4, A5 A6, B, C, E1, F1 L, M, O1, O2, R1 R2, S1, S2, S3, T V	TEMPORALI FORTI CON RISCHIO IDROGEOLOGICO- IDRAULICO RETICOLO MINORE	dalle ore 13.00 Martedì, 30 Giugno 2026 alle ore 21.00 Martedì, 30 Giugno 2026	ALLERTA - CODICE GIALLO FASE DI ATTENZIONE - GIALLO
A1, A2, A3, A4, A5 A6, B, C, E1, F1 L, M, O1, O2, R1 R2, S1, S2, S3, T V	TEMPORALI FORTI CON RISCHIO IDROGEOLOGICO- IDRAULICO RETICOLO MINORE	dalle ore 13.00 Mercoledì, 01 Luglio 2026 alle ore 23.59 Mercoledì, 01 Luglio 2026	ALLERTA - CODICE GIALLO FASE DI ATTENZIONE - GIALLO

Si richiamano conseguentemente gli Enti interessati a voler seguire le indicazioni previste nelle disposizioni di cui alla Delibera in relazione alle tipologie di rischio e alle corrispondenti fasi operative previste. **Si sottolinea che a scala locale gli effetti attesi potrebbero essere amplificati anche significativamente in relazione a condizioni di esposizione e vulnerabilità specifiche o temporanee non valutabili a scala regionale. L'attivazione e la cessazione delle fasi operative a scala locale dovranno seguire l'effettiva tempistica di esaurimento dei fenomeni e delle eventuali criticità.**

In particolare si richiede agli Enti e alle strutture operative di livello locale coinvolti, ciascuno per le proprie competenze, di porre in essere le attività previste in fase previsionale e durante l'evento secondo quanto previsto nelle disposizioni regionali e nei propri piani di protezione civile, in particolare relativamente alle seguenti attività:



PRIMA DEL PERIODO VALIDITÀ

In fase di ATTENZIONE - GIALLO:

- Verifica della sussistenza di particolari condizioni di vulnerabilità dovute a criticità strutturali o temporanee, o di esposizione delle popolazione ai rischi indicati. Verifica dei sistemi di reperibilità e di pronta attivazione delle risorse

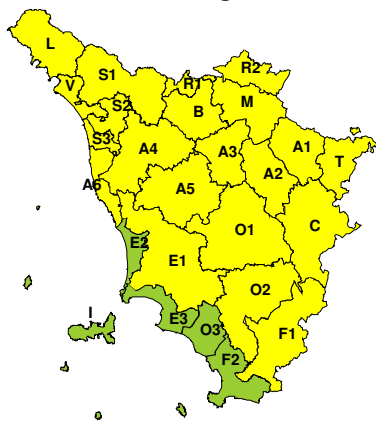
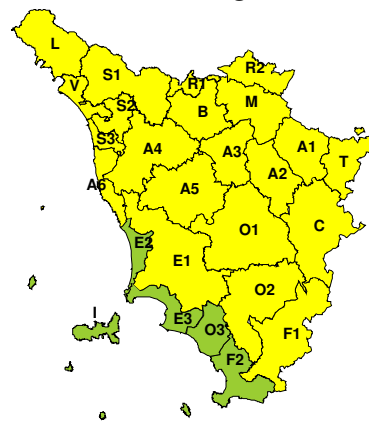
In fase di ATTENZIONE - ARANCIO o PRE-ALLARME:

- Allertamento risorse operative previste nella pianificazione e- verifica dell'effettiva disponibilità di materiali/mezzi/personale indispensabili alle attività di presidio dei centri operativi e contrasto degli effetti previsti.
- Allertamento e verifica personale necessario a costituire il tecnico e organizzazione del presidio territoriale
- Verifica della funzionalità dei sistemi di comunicazione e emergenza
- Informazione preventiva alla popolazione
- Attuazione di prime misure di prevenzione per le aree in cui il rischio risulti più elevato secondo quanto previsto nei piani di protezione civile
- Verifica delle strutture e dell'organizzazione finalizzata all'eventuale messa in sicurezza e assistenza della popolazione

DURANTE IL PERIODO VALIDITÀ/EVENTO IN CORSO

- Attivazione di un presidio tecnico (o centro operativo) e delle attività di monitoraggio strumentale e diretto del territorio
- Valutazione continua della situazione in atto e prevista in relazione a scenari riferimento a scala locale come previsto nei propri piani di protezione civile, anche al fine di attivare, se necessario, eventuali fasi operative di livello superiore
- Mantenimento dello scambio informativo all'interno dell'Ente e verso gli altri soggetti con particolare riferimento alla immediata segnalazione e descrizione delle criticità in atto, delle misure adottate per il contrasto e delle risorse attivate.
- Aggiornamento e caratterizzazione dell'informazione verso la popolazione

Sala Operativa Regionale

**BOLLETTINO DI VALUTAZIONE DELLE CRITICITÀ**Emissione di **Martedì, 30 Giugno 2026**, ore 12.19**Martedì, 30 Giugno 2026****Mercoledì, 01 Luglio 2026****AREE INTERESSATE:**

- | | | |
|---|--|--|
| <ul style="list-style-type: none"> ■ A1-Arno-Casentino ■ A2-Arno-Valdarno Sup. ■ A3-Arno-Firenze ■ A4-Valdarno Inf. ■ A5-Valdelsa-Valdera ■ A6-Arno-Costa ■ B-Bisenzio e Ombr. Pt ■ C-Valdichiana ■ E1-Etruria | <ul style="list-style-type: none"> ■ E2-Etruria-Costa Nord ■ E3-Etruria-Costa Sud ■ F1-Fiora e Alb. ■ F2-Fiora e Alb.-Costa e G ■ I-Isole ■ L-Lunigiana ■ M-Mugello-Val di Sieve ■ O1-Ombr. Gr-Alto ■ O2-Ombr. Gr-Medio | <ul style="list-style-type: none"> ■ O3-Ombr. Gr-Costa ■ R1-Reno ■ R2-Romagna-Toscana ■ S1-Serchio-Garf.-Lima ■ S2-Serchio-Lucca ■ S3-Serchio-Costa ■ T-Valtiberina ■ V-Versilia |
|---|--|--|

Legenda criticità: VERDE, ■ GIALLO, ● ARANCIONE, ▲ ROSSO

PROVINCE INTERESSATE: AREZZO, FIRENZE, GROSSETO, LIVORNO, LUCCA, MASSA-CARRARA, PISA, PISTOIA, PRATO, SIENA

FENOMENI PREVISTI

Campo di alta pressione, ma con infiltrazioni di aria fresca in quota che determinano condizioni di instabilità.

PIOGGIA: oggi, martedì, possibili locali temporali nel pomeriggio e nella prima parte della serata, sulle zone interne; cumulati medi non significativi e massimi puntuali fino a 40-50 mm (possibili anche in un'ora). Domani, mercoledì, nel pomeriggio, possibilità di temporali sparsi sulle zone interne e sui rilievi; cumulati medi non significativi e massimi puntuali fino a 40-50 mm (possibili anche in un'ora). In serata possibili forti temporali sulle zone di nord-ovest.

TEMPORALI: oggi, martedì, possibili temporali nel pomeriggio e nella prima parte della serata sulle zone interne. Domani, mercoledì, dal pomeriggio, possibilità di temporali sparsi sulle zone interne e sui rilievi, localmente di forte intensità. In serata possibili forti temporali sulle zone di nord-ovest.

Possibili colpi di vento e grandinate.

DESCRIZIONE DELLE CRITICITÀ PREVISTE:

Sulla base delle previsioni meteorologiche odierne e delle valutazioni dei possibili effetti al suolo effettuate, si prefigurano i seguenti scenari di criticità:



ZONE DI ALLERTA	RISCHIO	TEMPI	CRITICITA'
A1, A2, A3, A4, A5 A6, B, C, E1, F1 L, M, O1, O2, R1 R2, S1, S2, S3, T V	TEMPORALI FORTI CON RISCHIO IDROGEOLOGIC O-IDRAULICO RETICOLO MINORE	dalle ore 13.00 Martedì, 30 Giugno 2026 alle ore 21.00 Martedì, 30 Giugno 2026	GIALLO
A1, A2, A3, A4, A5 A6, B, C, E1, F1 L, M, O1, O2, R1 R2, S1, S2, S3, T V	TEMPORALI FORTI CON RISCHIO IDROGEOLOGIC O-IDRAULICO RETICOLO MINORE	dalle ore 13.00 Mercoledì, 01 Luglio 2026 alle ore 23.59 Mercoledì, 01 Luglio 2026	GIALLO

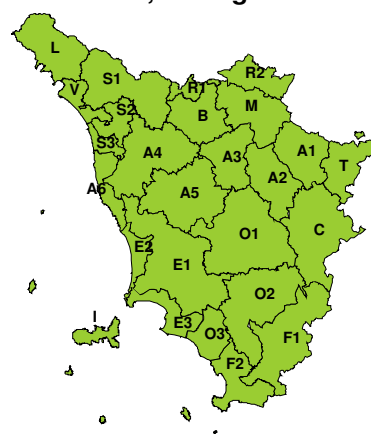
DESCRIZIONE DEGLI SCENARI DI EVENTO PREVISTI**TEMPORALI FORTI CON RISCHIO IDROGEOLOGICO-IDRAULICO RETICOLO MINORE**

Criticità Giallo: In uno scenario caratterizzato da elevata incertezza previsionale, saranno possibili fenomeni intensi occasionalmente pericolosi per l'incolumità delle persone e in grado di causare disagi e danni a carattere locale. Saranno possibili gli effetti riconducibili al rischio **idrogeologico-idraulico reticolo minore**, che potrebbero verificarsi in maniera repentina ed improvvisa.

A causa delle violente raffiche di **vento**, saranno possibili ulteriori effetti tra cui ad esempio, rottura di rami e/o caduta di alberi, caduta di tegole, danni alle strutture provvisorie e/o agli edifici, abbattimento di pali, segnaletica e impalcature, trasporto di materiale, disagi e/o interruzione della viabilità e danneggiamenti alle reti di distribuzione di servizi (tra cui telefonia ed elettricità) con conseguenti interruzioni.

Nel caso in cui si verificano **grandinate** saranno inoltre possibili danni alle colture agricole, alle coperture degli edifici e agli automezzi.

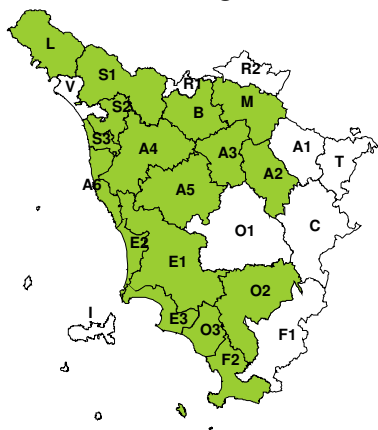
Infine a causa delle **fulminazioni** saranno possibili danneggiamenti agli edifici, alberi e alle reti di distribuzione di servizi (tra cui telefonia ed elettricità) e eventualmente l'innesco di incendi in aree boschive.

RISCHIO IDROGEOLOGICO-IDRAULICO RETICOLO MINORE**Martedì, 30 Giugno 2026****Mercoledì, 01 Luglio 2026**

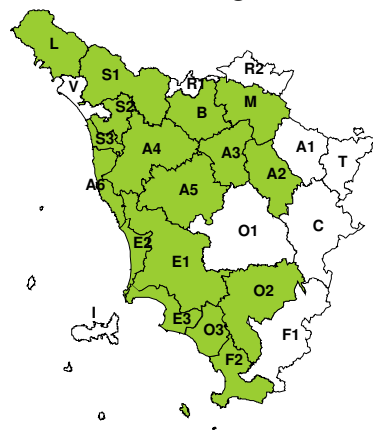


RISCHIO IDRAULICO RETICOLO PRINCIPALE

Martedì, 30 Giugno 2026

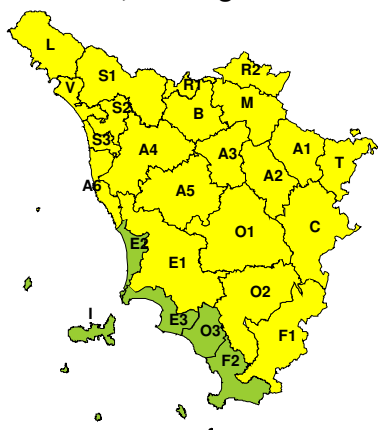


Mercoledì, 01 Luglio 2026

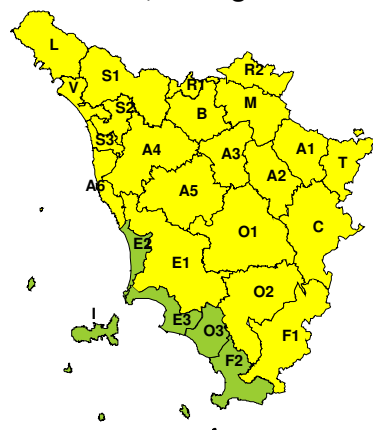


TEMPORALI FORTI CON RISCHIO IDROGEOLOGICO-IDRAULICO RETICOLO MINORE

Martedì, 30 Giugno 2026

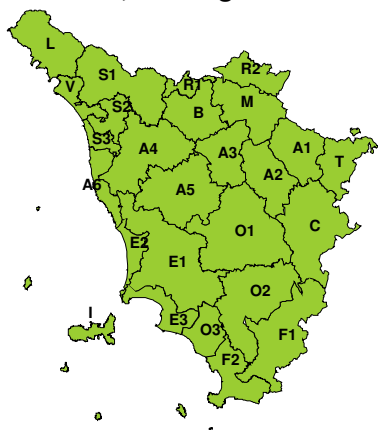


Mercoledì, 01 Luglio 2026

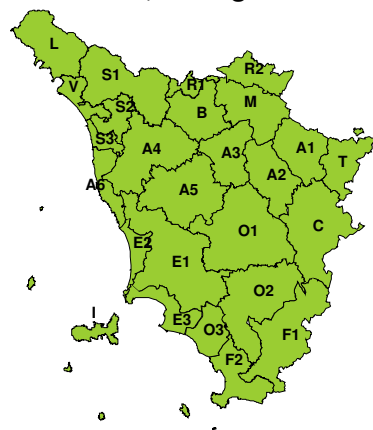


RISCHIO VENTO

Martedì, 30 Giugno 2026



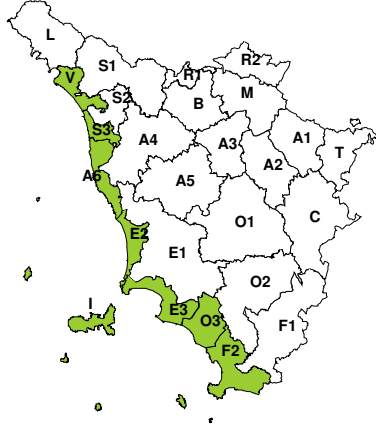
Mercoledì, 01 Luglio 2026





RISCHIO MAREGGIATE

Martedì, 30 Giugno 2026

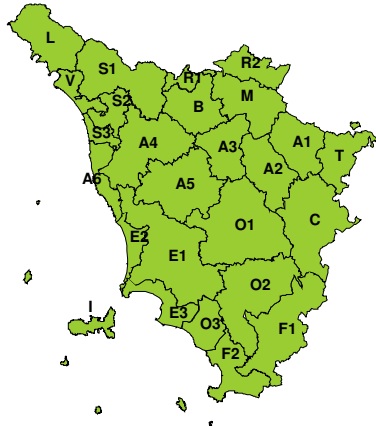


Mercoledì, 01 Luglio 2026

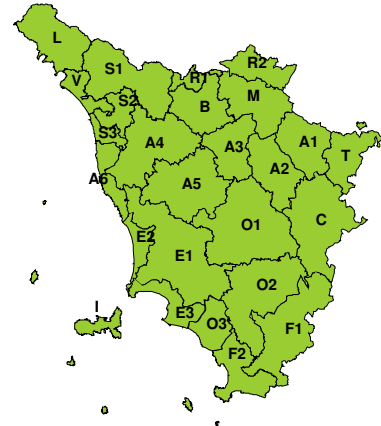


RISCHIO NEVE

Martedì, 30 Giugno 2026

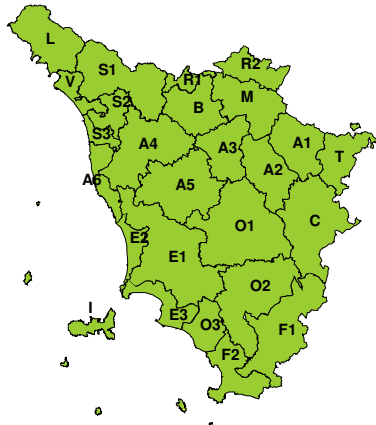


Mercoledì, 01 Luglio 2026



RISCHIO GHIACCIO

Martedì, 30 Giugno 2026



Mercoledì, 01 Luglio 2026

