**BOLLETTINO DI VALUTAZIONE DELLE CRITICITA'**
Emissione di **Mercoledí, 21 Ottobre 2026**, ore **12.48**

**Mercoledí, 21 Ottobre 2026**

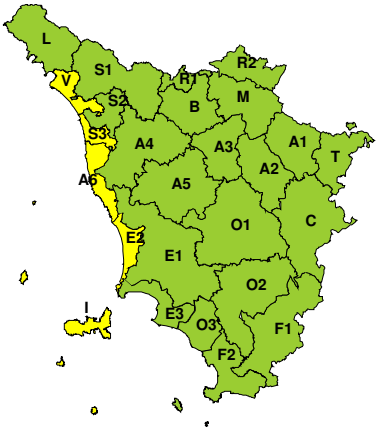


**Giovedì, 22 Ottobre 2026**

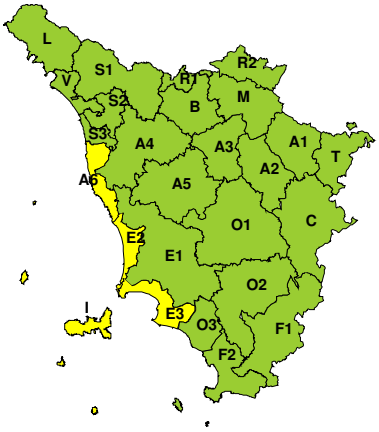


**AREE INTERESSATE:**

A1-Arno-Casentino
A2-Arno-Valdarno Sup.
A3-Arno-Firenze
A4-Valdarno Inf.
A5-Valdelsa-Valdera
**A6-Arno-Costa**
B-Bisenzio e Ombr. Pt
C-Valdichiana
E1-Etruria
**E2-Etruria-Costa Nord**
**E3-Etruria-Costa Sud**
F1-Fiora e Alb.
F2-Fiora e Alb.-Costa e G
**I-Isole**
L-Lunigiana
M-Mugello-Val di Sieve
O1-Ombr. Gr-Alto
O2-Ombr. Gr-Medio
O3-Ombr. Gr-Costa
R1-Reno
R2-Romagna-Toscana
S1-Serchio-Garf.-Lima
S2-Serchio-Lucca
**S3-Serchio-Costa**
T-Valtiberina
**V-Versilia**

**Legenda criticità:** VERDE, GIALLO, ARANCIONE, ROSSO

**PROVINCE INTERESSATE:** GROSSETO, LIVORNO, LUCCA, MASSA-CARRARA, PISA

## FENOMENI PREVISTI

residua instabilità. Ulteriore miglioramento domani.
**PIOGGIA:** oggi, mercoledì, nel pomeriggio possibilità di rovesci o temporali sulle zone centro-meridionali. Cumulati attesi: medi intorno ai 10-15 mm su O1, A1, A2, non significativi sul resto della regione; massimi fino a 30-40 mm sulle zone interne centro-meridionali, possibili anche in un'ora. Domani, giovedì, nulla da segnalare.
**TEMPORALI:** oggi, mercoledì, nel pomeriggio possibilità di rovesci o temporali sulle zone centro-meridionali. Occasionali colpi di vento e grandinate.
**VENTO:** Oggi, mercoledì, venti forti di Libeccio-Ponente con raffiche fino a 80-100 km/h sull'Arcipelago settentrionale e sulla costa livornese e dal tardo pomeriggio sera anche sull'Alto Mugello. Domani, giovedì, durante la notte ancora forti raffiche fino a 80-100 km/h su Capraia, Elba, basso livornese e Golfo di Follonica ma in rapida attenuazione già dalla mattina.
**MARE:** Oggi, mercoledì mare agitato il settore settentrionale fra l'Elba e la Versilia fino a molto agitato al largo e temporaneamente sulla costa livornese; molto mosso il settore meridionale a sud dell'Elba. Domani, giovedì, nella notte, ancora mare agitato su Arcipelago settentrionale e litorale livornese ma in rapida attenuazione a molto mosso già dalle ore 6-8.

## DESCRIZIONE DELLE CRITICITÀ PREVISTE:

Sulla base delle previsioni meteorologiche odierne e delle valutazioni dei possibili effetti al suolo effettuate, si prefigurano i seguenti scenari di criticità:

| ZONE DI ALLERTA | RISCHIO | TEMPI | CRITICITA' |
|---|---|---|---|
| **S3, V** | MAREGGIATE | in corso fino alle ore 23.59 Mercoledí, 21 Ottobre 2026 | **GIALLO** |
| **A6, E2, I** | MAREGGIATE | in corso fino alle ore 08.00 Giovedì, 22 Ottobre 2026 | **GIALLO** |
| **A6, E2, I** | VENTO | dalle ore 15.00 Mercoledí, 21 Ottobre 2026 alle ore 08.00 Giovedì, 22 Ottobre 2026 | **GIALLO** |
| **E3** | VENTO | dalle ore 00.00 Giovedì, 22 Ottobre 2026 alle ore 08.00 Giovedì, 22 Ottobre 2026 | **GIALLO** |

## DESCRIZIONE DEGLI SCENARI DI EVENTO PREVISTI

### MAREGGIATE

**Criticità Giallo:** Sono possibili fenomeni occasionalmente pericolosi per l'incolumità delle persone, in grado di causare disagi e danni a carattere locale.
Sono possibili localizzati e temporanei problemi ai tratti stradali a ridosso della battigia con localizzate interruzioni della viabilità. Sono possibili problemi o danneggiamenti agli stabilimenti balneari e alle attività marittime. Sono possibili ritardi nei collegamenti marittimi. Si possono verificare situazioni di locale pericolo per la balneazione, per la navigazione da diporto e per le attività sportive.

### VENTO

**Criticità Giallo:** Sono possibili fenomeni occasionalmente pericolosi per l'incolumità delle persone, in grado di causare disagi e danni a carattere locale.
Sono possibili isolate rotture di rami e/o caduta di alberi, caduta di tegole e cornicioni, localizzati danni alle strutture provvisorie, con trasporto di materiale vario.
Sono possibili localizzati problemi alla circolazione stradale in particolare su viadotti e ponti, con temporanee interruzioni della viabilità. Sono possibili occasionali disagi dovuti a ritardi o cancellazioni dei collegamenti terrestri, ferroviari, aerei e marittimi.
Sono possibili occasionali problemi alle reti di distribuzione di servizi (tra cui telefonia ed elettricità) con temporanee interruzioni dei servizi.

## RISCHIO IDROGEOLOGICO-IDRAULICO RETICOLO MINORE

**Mercoledí, 21 Ottobre 2026**

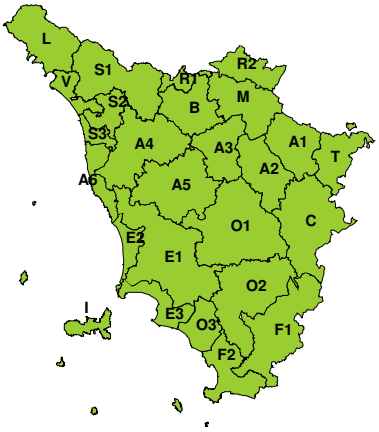


**Giovedì, 22 Ottobre 2026**

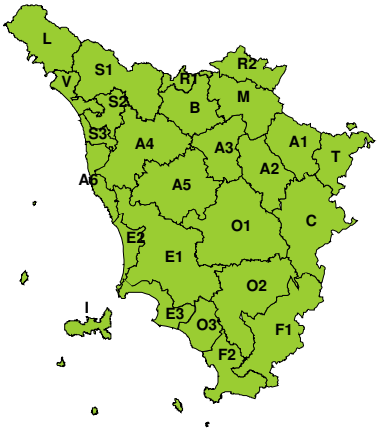


## RISCHIO IDRAULICO RETICOLO PRINCIPALE

**Mercoledí, 21 Ottobre 2026**

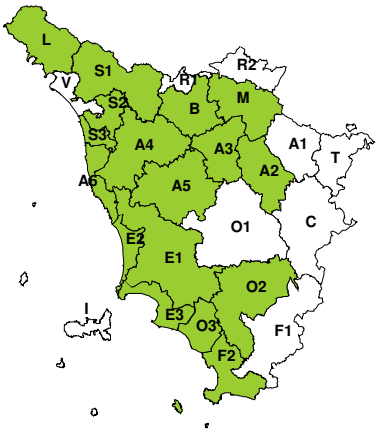


**Giovedì, 22 Ottobre 2026**

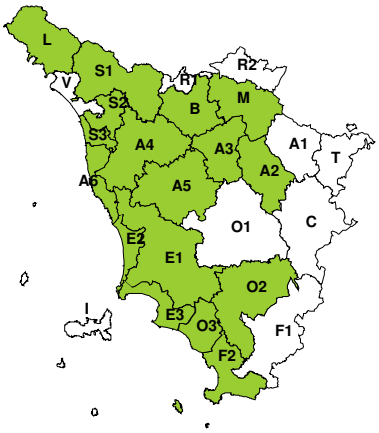


## TEMPORALI FORTI CON RISCHIO IDROGEOLOGICO-IDRAULICO RETICOLO MINORE

**Mercoledí, 21 Ottobre 2026**

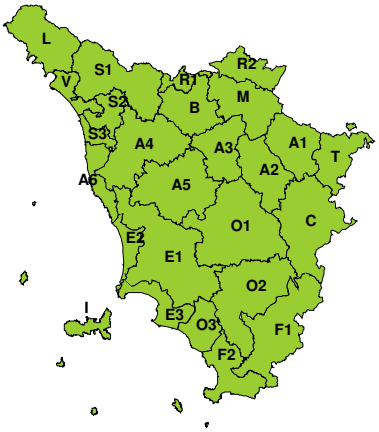


**Giovedì, 22 Ottobre 2026**

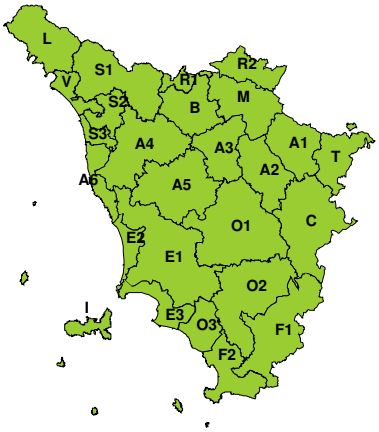

## RISCHIO VENTO

### Mercoledí, 21 Ottobre 2026

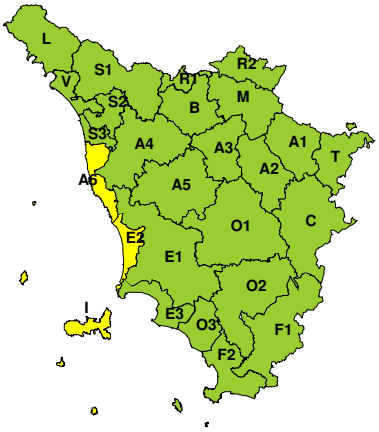


### Giovedì, 22 Ottobre 2026

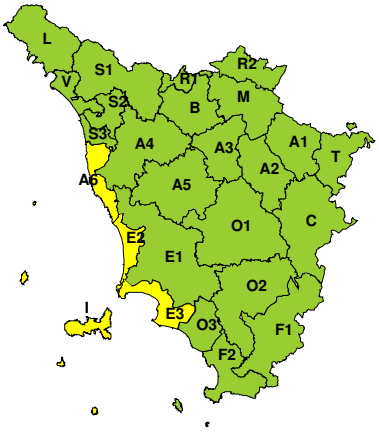


## RISCHIO MAREGGIATE

### Mercoledí, 21 Ottobre 2026

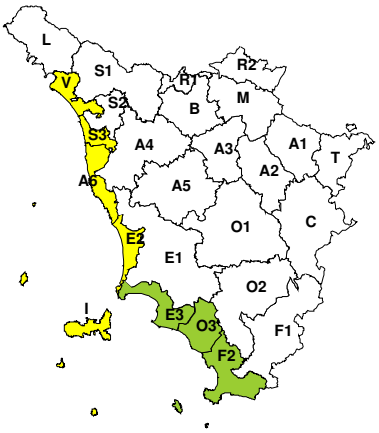


### Giovedì, 22 Ottobre 2026

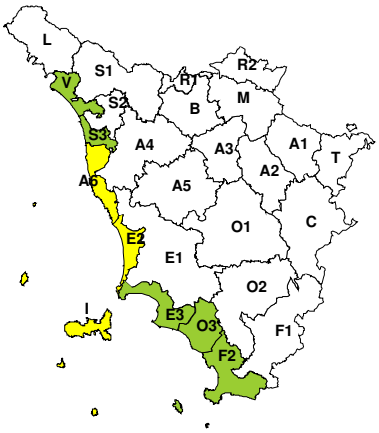


## RISCHIO NEVE

### Mercoledí, 21 Ottobre 2026

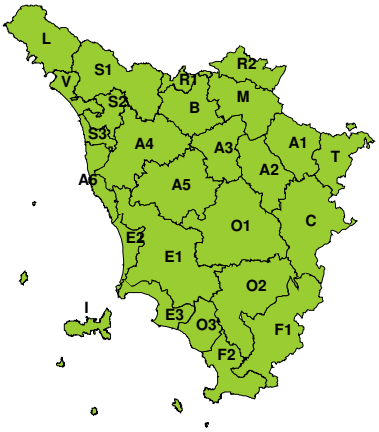


### Giovedì, 22 Ottobre 2026

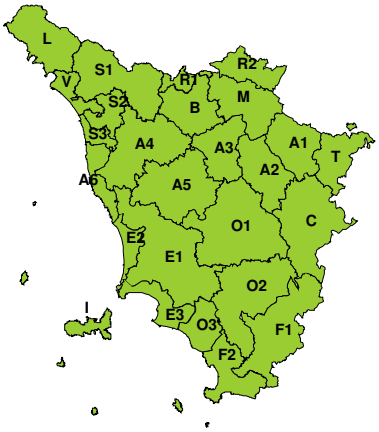

## RISCHIO GHIACCIO

### Mercoledí, 21 Ottobre 2026

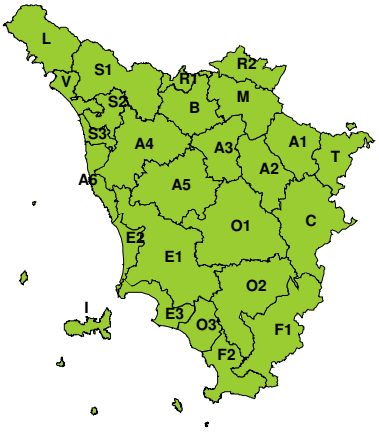

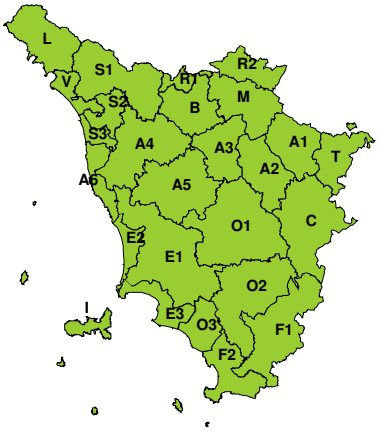
### Giovedì, 22 Ottobre 2026