BOLLETTINO DI VALUTAZIONE DELLE CRITICITA'

Emissione di **Martedí, 24 Novembre 2026**, ore **13.00**

Martedí, 24 Novembre 2026

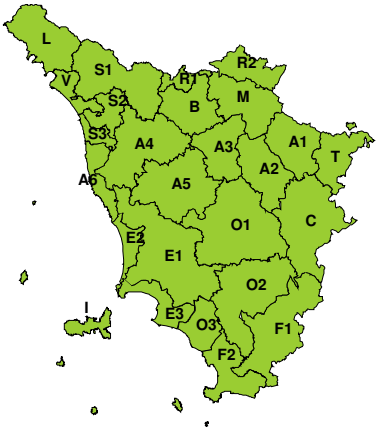

Mercoledí, 25 Novembre 2026

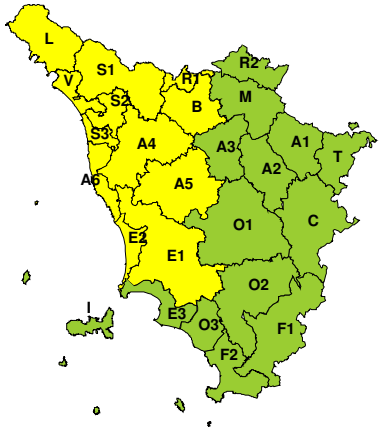

AREE INTERESSATE:

A1-Arno-Casentino
A2-Arno-Valdarno Sup.
A3-Arno-Firenze
A4-Valdarno Inf.
A5-Valdelsa-Valdera
A6-Arno-Costa
B-Bisenzio e Ombr. Pt
C-Valdichiana
E1-Etruria
E2-Etruria-Costa Nord
E3-Etruria-Costa Sud
F1-Fiora e Alb.
F2-Fiora e Alb.-Costa e G
I-Isole
L-Lunigiana
M-Mugello-Val di Sieve
O1-Ombr. Gr-Alto
O2-Ombr. Gr-Medio
O3-Ombr. Gr-Costa
R1-Reno
R2-Romagna-Toscana
S1-Serchio-Garf.-Lima
S2-Serchio-Lucca
S3-Serchio-Costa
T-Valtiberina
V-Versilia

Legenda criticità: VERDE, GIALLO, ARANCIONE, ROSSO

PROVINCE INTERESSATE: FIRENZE, GROSSETO, LIVORNO, LUCCA, MASSA-CARRARA, PISA, PISTOIA, PRATO, SIENA

FENOMENI PREVISTI

Nuovo calo della pressione a partire dal Mar di Sardegna e mar di Corsica nel corso delle prossime ora per l'avvicinamento di un'altra perturbazione Atlantica. Domani minimo in approfondimento tra Golfo del Leone e Mar Ligure con sistema frontale in transito sul centro nord Italia tra domani, mercoledì e dopodomani, giovedì.
PIOGGIA: Oggi, martedì, dal pomeriggio deboli piogge su costa settentrionale e zone di nord ovest con cumulati poco significativi. Domani, mercoledì, piogge sparse su zone occidentali e settentrionali, anche a carattere di rovescio, più isolate e intermittenti altrove; peggioramento più consistente dal tardo pomeriggio e in serata e prime ore notturne per il transito del fronte freddo con precipitazioni più diffuse e a prevalente carattere di rovescio e temporale, in particolare su zone costiere e settentrionali. Cumulati attesi per domani fino a 20-30 mm medi su zone di nord ovest, restanti zone appenniniche e attorno al M. Amiata, fino a 10-20 mm altrove; massimi fino a 50-70 mm a ridosso dei rilievi (difficilmente localizzabili) e 30-50 mm altrove; massimi orari nei temporali più intensi fino a 30-40 mm/1h.
TEMPORALI: Temporali localmente forti più probabili dal tardo pomeriggio, in particolare su zone costiere e zone di nord ovest.
VENTO: Domani, mercoledì, venti meridionali in intensificazione e rotazione ai quadranti occidentali in serata con raffiche fino a 60-80 km/h.
MARE: Domani, mercoledì, moto ondoso in intensificazione in serata fino a mare molto mosso (fino a 2,5 m. di altezza d'onda significativa).

DESCRIZIONE DELLE CRITICITÀ PREVISTE:

Sulla base delle previsioni meteorologiche odierne e delle valutazioni dei possibili effetti al suolo effettuate, si prefigurano i seguenti scenari di criticità:

ZONE DI ALLERTA	RISCHIO	TEMPI	CRITICITA'
L, S1, S2, S3, V	IDROGEOLOGICO IDRAULICO RETICOLO MINORE	dalle ore 00.00 Mercoledí, 25 Novembre 2026 alle ore 23.59 Mercoledí, 25 Novembre 2026	**GIALLO**
A4, A5, A6, B, E1 E2, R1	IDROGEOLOGICO IDRAULICO RETICOLO MINORE	dalle ore 12.00 Mercoledí, 25 Novembre 2026 alle ore 23.59 Mercoledí, 25 Novembre 2026	**GIALLO**
A4, A5, A6, B, E1 E2, L, R1, S1, S2 S3, V	TEMPORALI FORTI CON RISCHIO IDROGEOLOGICO-IDRAULICO RETICOLO MINORE	dalle ore 12.00 Mercoledí, 25 Novembre 2026 alle ore 23.59 Mercoledí, 25 Novembre 2026	**GIALLO**

DESCRIZIONE DEGLI SCENARI DI EVENTO PREVISTI

IDROGEOLOGICO
IDRAULICO RETICOLO MINORE

Criticità Giallo: Possibilità di innesco di frane superficiali/colate rapide di detriti o fango in bacini di dimensioni limitate e ruscellamenti superficiali anche con trasporto di materiale con conseguenti possibili danni localizzati alle infrastrutture, edifici e attività agricole, cantieri, insediamenti civili e industriali esposti; possibile innalzamento dei livelli idrometrici dei corsi d'acqua minori, con inondazioni delle aree limitrofe, anche per effetto di criticità locali (tombature, restringimenti, occlusioni delle luci dei ponti, ecc); possibile scorrimento superficiale delle acque nelle strade con fenomeni di rigurgito dei sistemi di smaltimento delle acque piovane e con possibile tracimazione e coinvolgimento delle aree urbane depresse, dei locali interrati e di quelli posti a pian terreno lungo le vie potenzialmente interessate da deflussi idrici; possibili temporanee interruzioni della rete stradale e/o ferroviaria in prossimità di impluvi, canali, zone depresse (sottopassi, tunnel, avvallamenti stradali, etc.) e a valle di porzioni di versante interessate da fenomeni franosi; possibili limitati danni alle opere idraulichee di difesa delle sponde, alle attività agricole, ai cantieri, agli insediamenti civili e industriali in alveo; possibili criticità connesse a localizzate cadute massi.

TEMPORALI FORTI CON RISCHIO IDROGEOLOGICO-IDRAULICO RETICOLO MINORE

Criticità Giallo: In uno scenario caratterizzato da elevata incertezza previsionale, saranno possibili fenomeni intensi occasionalmente pericolosi per l'incolumità delle persone e in grado di causare disagi e danni a carattere locale.
Saranno possibili gli effetti riconducibili al rischio **idrogeologico-idraulico reticolo minore**, che potrebbero verificarsi in maniera repentina ed improvvisa.
A causa delle violente raffiche di **vento**, saranno possibili ulteriori effetti tra cui ad esempio, rottura di rami e/o caduta di alberi, caduta di tegole, danni alle strutture provvisorie e/o agli edifici, abbattimento di pali, segnaletica e impalcature, trasporto di materiale, disagi e/o interruzione della viabilità e danneggiamenti alle reti di distribuzione di servizi (tra cui telefonia ed elettricità) con conseguenti interruzioni.
Nel caso in cui si verifichino **grandinate** saranno inoltre possibili danni alle colture agricole, alle coperture degli edifici e agli automezzi.
Infine a causa delle **fulminazioni** saranno possibili danneggiamenti agli edifici, alberi e alle reti di distribuzione di servizi (tra cui telefonia ed elettricità) e eventualmente l'innesco di incendi in aree boschive.

RISCHIO IDROGEOLOGICO-IDRAULICO RETICOLO MINORE

Martedí, 24 Novembre 2026

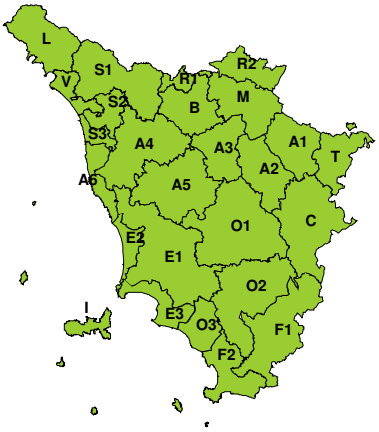

Mercoledí, 25 Novembre 2026

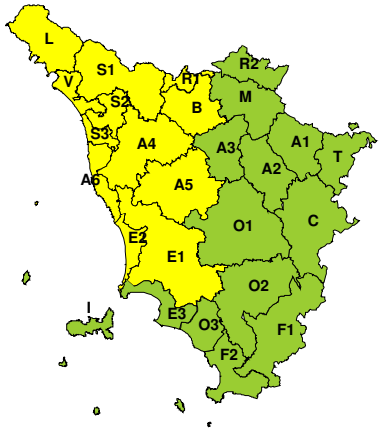

RISCHIO IDRAULICO RETICOLO PRINCIPALE

Martedí, 24 Novembre 2026

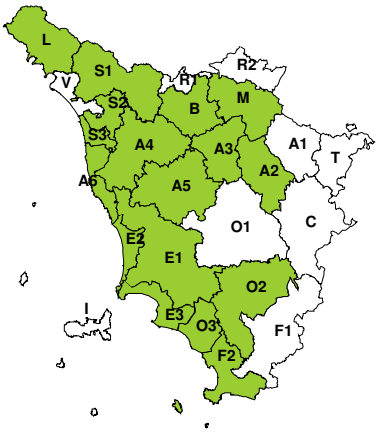

Mercoledí, 25 Novembre 2026

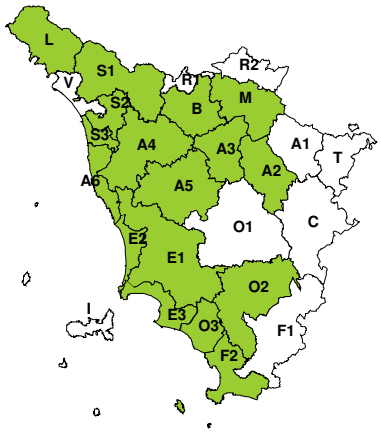

TEMPORALI FORTI CON RISCHIO IDROGEOLOGICO-IDRAULICO RETICOLO MINORE

Martedí, 24 Novembre 2026

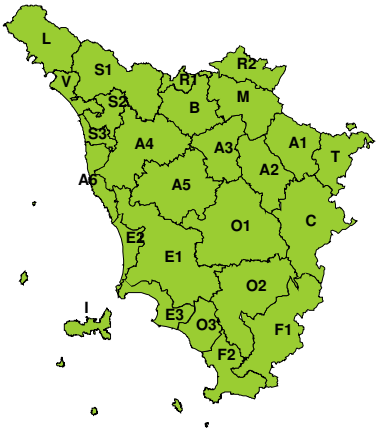

Mercoledí, 25 Novembre 2026

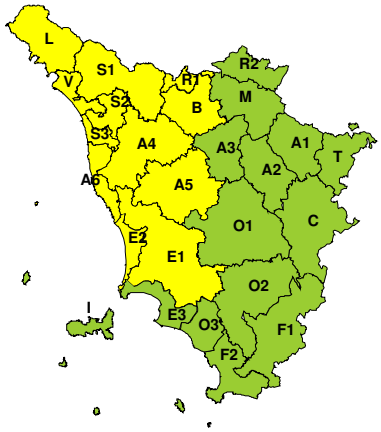

RISCHIO VENTO

Martedí, 24 Novembre 2026

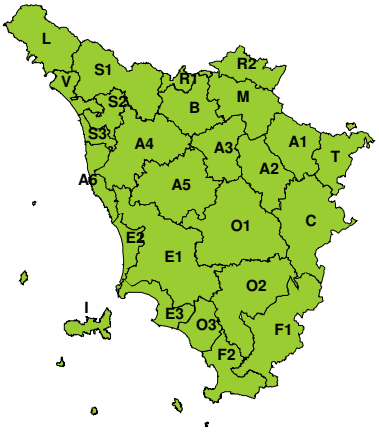

Mercoledí, 25 Novembre 2026

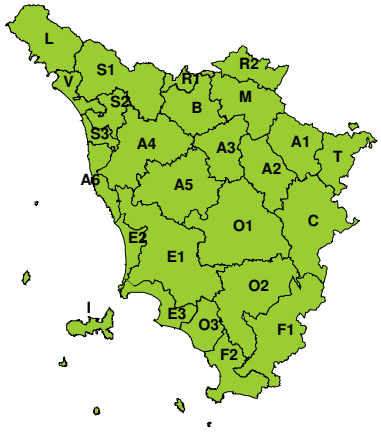

RISCHIO MAREGGIATE

Martedí, 24 Novembre 2026

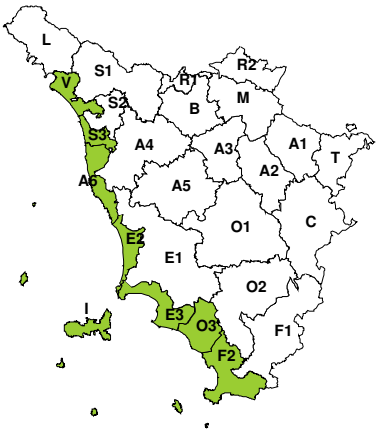

Mercoledí, 25 Novembre 2026

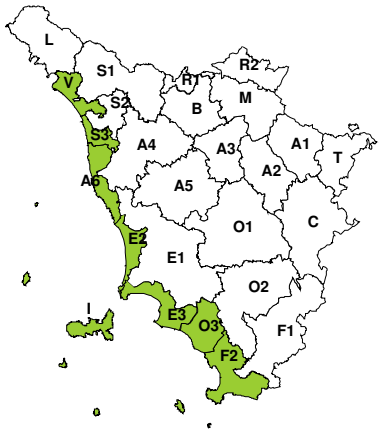

RISCHIO NEVE

Martedí, 24 Novembre 2026

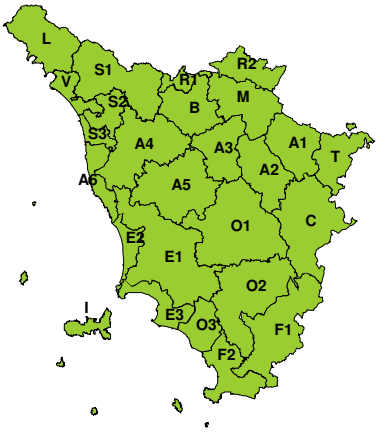

Mercoledí, 25 Novembre 2026

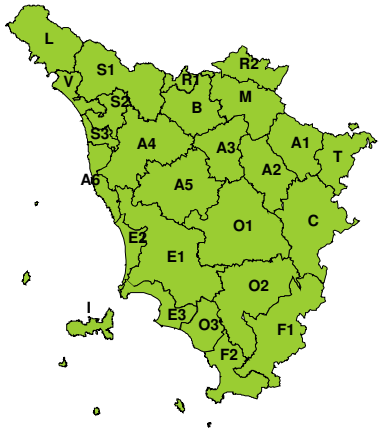

RISCHIO GHIACCIO

Martedí, 24 Novembre 2026

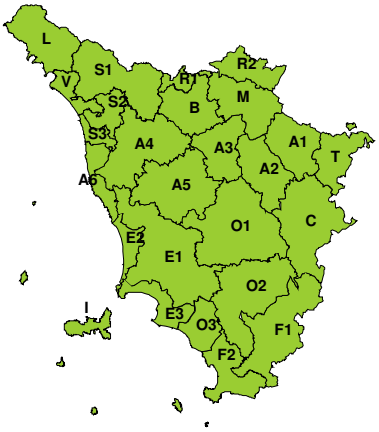

Mercoledí, 25 Novembre 2026

