BOLLETTINO DI VALUTAZIONE DELLE CRITICITA'

Emissione di **Mercoledí, 25 Novembre 2026**, ore **13.03**

Mercoledí, 25 Novembre 2026

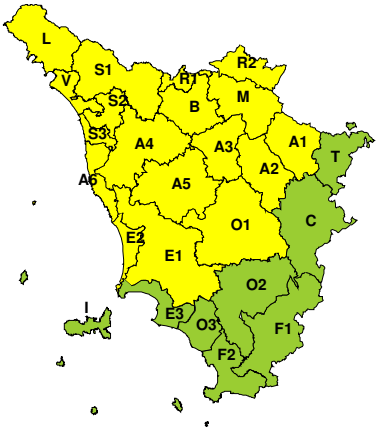

Giovedì, 26 Novembre 2026

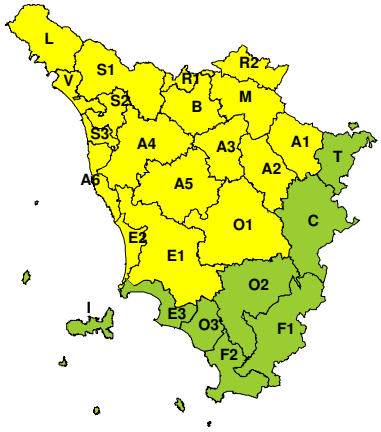

AREE INTERESSATE:

- **A1-Arno-Casentino**
- **A2-Arno-Valdarno Sup.**
- **A3-Arno-Firenze**
- **A4-Valdarno Inf.**
- **A5-Valdelsa-Valdera**
- **A6-Arno-Costa**
- **B-Bisenzio e Ombr. Pt**
- C-Valdichiana
- **E1-Etruria**
- **E2-Etruria-Costa Nord**
- E3-Etruria-Costa Sud
- F1-Fiora e Alb.
- F2-Fiora e Alb.-Costa e G
- I-Isole
- **L-Lunigiana**
- **M-Mugello-Val di Sieve**
- **O1-Ombr. Gr-Alto**
- O2-Ombr. Gr-Medio
- O3-Ombr. Gr-Costa
- **R1-Reno**
- **R2-Romagna-Toscana**
- **S1-Serchio-Garf.-Lima**
- **S2-Serchio-Lucca**
- **S3-Serchio-Costa**
- T-Valtiberina
- **V-Versilia**

Legenda criticità: VERDE, GIALLO, ARANCIONE, ROSSO

PROVINCE INTERESSATE: AREZZO, FIRENZE, GROSSETO, LIVORNO, LUCCA, MASSA-CARRARA, PISA, PISTOIA, PRATO, SIENA

FENOMENI PREVISTI

Minimo in approfondimento tra Golfo del Leone e Mar Ligure con perturbazione in transito sul centro nord Italia tra oggi e domani, giovedì.

PIOGGIA: Oggi, mercoledì, piogge sparse su zone occidentali e settentrionali, anche a carattere di rovescio, più isolate e intermittenti altrove; peggioramento più consistente dal tardo pomeriggio per il transito del fronte con precipitazioni più diffuse e a prevalente carattere di rovescio e temporale, in particolare su zone costiere e settentrionali. Domani, giovedì, attenuazione delle piogge nel corso della notte; fenomeni sparsi nel resto della giornata, più frequenti sulle zone centro-settentrionali, in attenuazione dalla sera.

Cumulati attesi dalle 12 di mercoledì alle 24 di giovedì: medi fino a 40-50 mm su gran parte delle zone settentrionali, fino a 20-30 mm altrove; massimi fino a 80-100 mm a ridosso dei rilievi appenninici e 30-50 mm altrove; massimi orari nei temporali più intensi fino a 30-40 mm/1h.

TEMPORALI: Temporali localmente forti dal tardo pomeriggio di oggi, mercoledì, fino alle prime ore di domani, giovedì, in particolare su zone costiere e nord ovest.

VENTO: oggi, mercoledì, venti forti da sud-ovest in serata e fino alle prime ore di domani, giovedì sulla costa grossetana con raffiche fino a 60-80 km/h.

MARE: oggi, mercoledì, moto ondoso in intensificazione in serata a sud dell'Elba fino a mare molto mosso (fino a 2,5 m. di altezza d'onda significativa). Attenuazione nella seconda parte di domani, giovedì.

DESCRIZIONE DELLE CRITICITÀ PREVISTE:

Sulla base delle previsioni meteorologiche odierne e delle valutazioni dei possibili effetti al suolo effettuate, si prefigurano i seguenti scenari di criticità:

ZONE DI ALLERTA	RISCHIO	TEMPI	CRITICITA'
A4, A5, A6, B, E1 E2, L, R1, S1, S2 S3, V	IDROGEOLOGICO IDRAULICO RETICOLO MINORE	in corso fino alle ore 16.00 Giovedì, 26 Novembre 2026	**GIALLO**
A1, A2, A3, M, O1 R2	IDROGEOLOGICO IDRAULICO RETICOLO MINORE	dalle ore 18.00 Mercoledí, 25 Novembre 2026 alle ore 16.00 Giovedì, 26 Novembre 2026	**GIALLO**
A4, A5, A6, B, E1 E2, L, R1, S1, S2 S3, V	TEMPORALI FORTI CON RISCHIO IDROGEOLOGICO-IDRAULICO RETICOLO MINORE	in corso fino alle ore 06.00 Giovedì, 26 Novembre 2026	**GIALLO**

DESCRIZIONE DEGLI SCENARI DI EVENTO PREVISTI

IDROGEOLOGICO
IDRAULICO RETICOLO MINORE

Criticità Giallo: Possibilità di innesco di frane superficiali/colate rapide di detriti o fango in bacini di dimensioni limitate e ruscellamenti superficiali anche con trasporto di materiale con conseguenti possibili danni localizzati alle infrastrutture, edifici e attività agricole, cantieri, insediamenti civili e industriali esposti; possibile innalzamento dei livelli idrometrici dei corsi d'acqua minori, con inondazioni delle aree limitrofe, anche per effetto di criticità locali (tombature, restringimenti, occlusioni delle luci dei ponti, ecc); possibile scorrimento superficiale delle acque nelle strade con fenomeni di rigurgito dei sistemi di smaltimento delle acque piovane e con possibile tracimazione e coinvolgimento delle aree urbane depresse, dei locali interrati e di quelli posti a pian terreno lungo le vie potenzialmente interessate da deflussi idrici; possibili temporanee interruzioni della rete stradale e/o ferroviaria in prossimità di impluvi, canali, zone depresse (sottopassi, tunnel, avvallamenti stradali, etc.) e a valle di porzioni di versante interessate da fenomeni franosi; possibili limitati danni alle opere idraulichee di difesa delle sponde, alle attività agricole, ai cantieri, agli insediamenti civili e industriali in alveo; possibili criticità connesse a localizzate cadute massi.

TEMPORALI FORTI CON RISCHIO IDROGEOLOGICO-IDRAULICO RETICOLO MINORE

Criticità Giallo: In uno scenario caratterizzato da elevata incertezza previsionale, saranno possibili fenomeni intensi occasionalmente pericolosi per l'incolumità delle persone e in grado di causare disagi e danni a carattere locale.
Saranno possibili gli effetti riconducibili al rischio **idrogeologico-idraulico reticolo minore**, che potrebbero verificarsi in maniera repentina ed improvvisa.
A causa delle violente raffiche di **vento**, saranno possibili ulteriori effetti tra cui ad esempio, rottura di rami e/o caduta di alberi, caduta di tegole, danni alle strutture provvisorie e/o agli edifici, abbattimento di pali, segnaletica e impalcature, trasporto di materiale, disagi e/o interruzione della viabilità e danneggiamenti alle reti di distribuzione di servizi (tra cui telefonia ed elettricità) con conseguenti interruzioni.
Nel caso in cui si verifichino **grandinate** saranno inoltre possibili danni alle colture agricole, alle coperture degli edifici e agli automezzi.
Infine a causa delle **fulminazioni** saranno possibili danneggiamenti agli edifici, alberi e alle reti di distribuzione di servizi (tra cui telefonia ed elettricità) e eventualmente l'innesco di incendi in aree boschive.

RISCHIO IDROGEOLOGICO-IDRAULICO RETICOLO MINORE

Mercoledí, 25 Novembre 2026

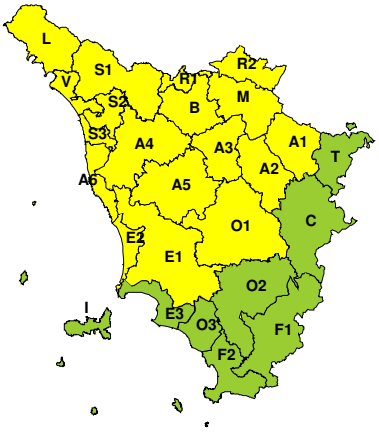

Giovedì, 26 Novembre 2026

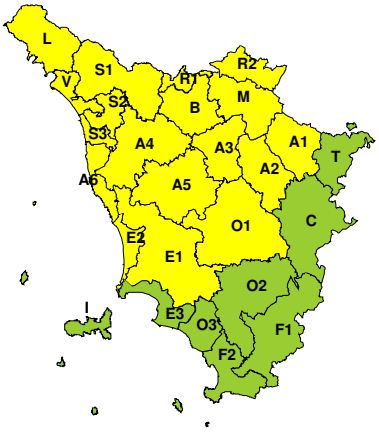

RISCHIO IDRAULICO RETICOLO PRINCIPALE

Mercoledí, 25 Novembre 2026

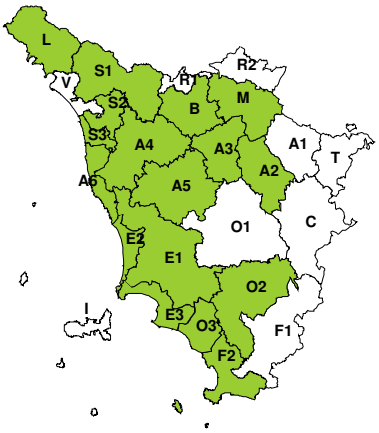

Giovedì, 26 Novembre 2026

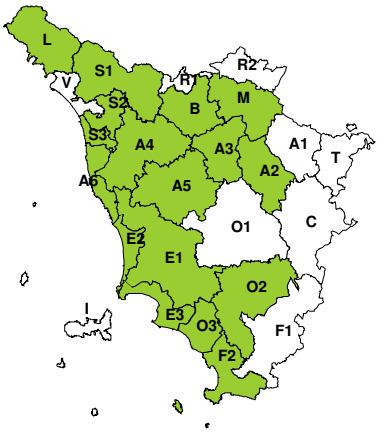

TEMPORALI FORTI CON RISCHIO IDROGEOLOGICO-IDRAULICO RETICOLO MINORE

Mercoledí, 25 Novembre 2026

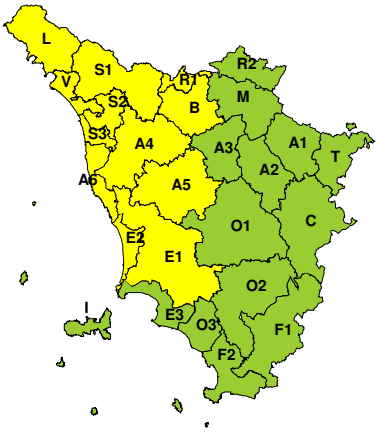

Giovedì, 26 Novembre 2026

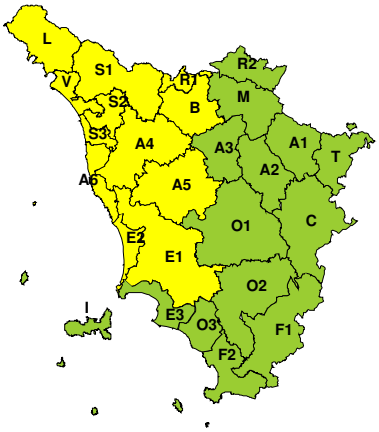

RISCHIO VENTO

Mercoledí, 25 Novembre 2026

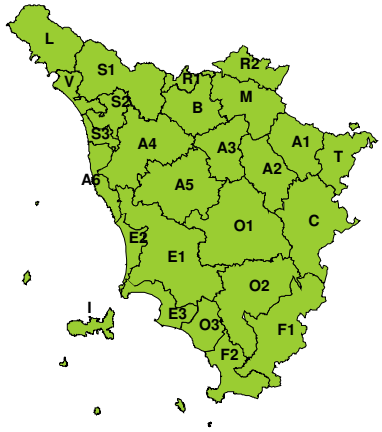

Giovedì, 26 Novembre 2026

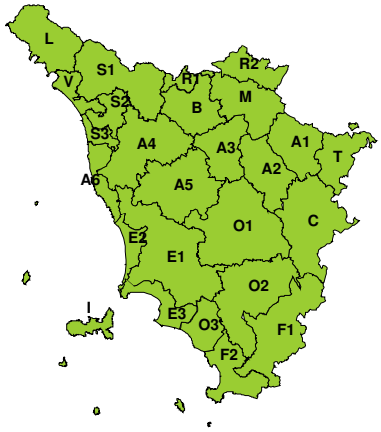

RISCHIO MAREGGIATE

Mercoledí, 25 Novembre 2026

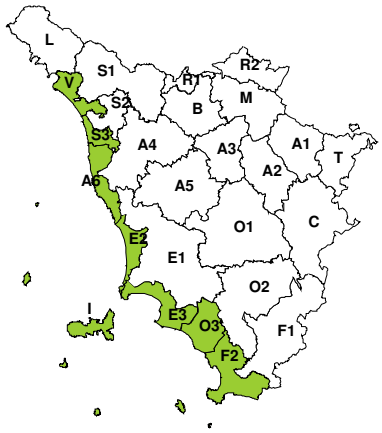

Giovedì, 26 Novembre 2026

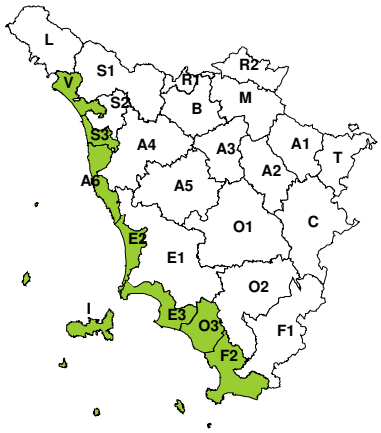

RISCHIO NEVE

Mercoledí, 25 Novembre 2026

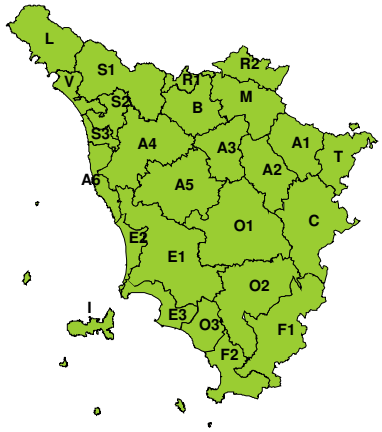

Giovedì, 26 Novembre 2026

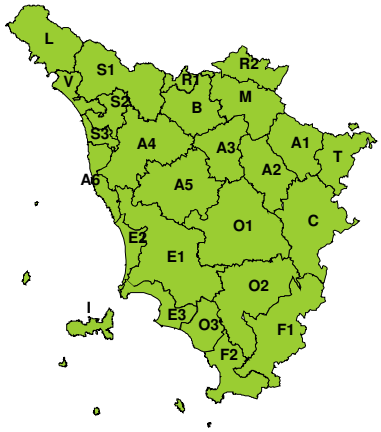

RISCHIO GHIACCIO

Mercoledí, 25 Novembre 2026

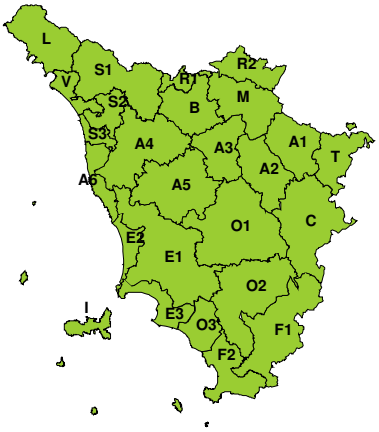

Giovedì, 26 Novembre 2026

